

PLANTA DE SITUAÇÃO  
ESCALA RELATIVA

**- Quantitativos -**  
RUA PROJETADA "A"

Área à Pavimentar	1.564,20 m <sup>2</sup>
Extensão	148,12 m
Meio Fio à Executar	286,00 m
Passoio à Executar	388,30 m <sup>2</sup>

**- Quantitativos -**  
RUA PROJETADA "B"

Área à Pavimentar	1.723,40 m <sup>2</sup>
Extensão	181,92 m
Meio Fio à Executar	358,00 m
Passoio à Executar	495,35 m <sup>2</sup>

**- Quantitativos -**  
RUA PROJETADA "C"

Área à Pavimentar	2.122,20 m <sup>2</sup>
Extensão	227,36 m
Meio Fio à Executar	426,00 m
Passoio à Executar	600,15 m <sup>2</sup>

**- Quantitativos -**  
RUA PROJETADA "D"

Área à Pavimentar	584,30 m <sup>2</sup>
Extensão	64,11 m
Meio Fio à Executar	130,00 m
Passoio à Executar	177,60 m <sup>2</sup>

**- Quantitativos -**  
RUA PROJETADA "E"

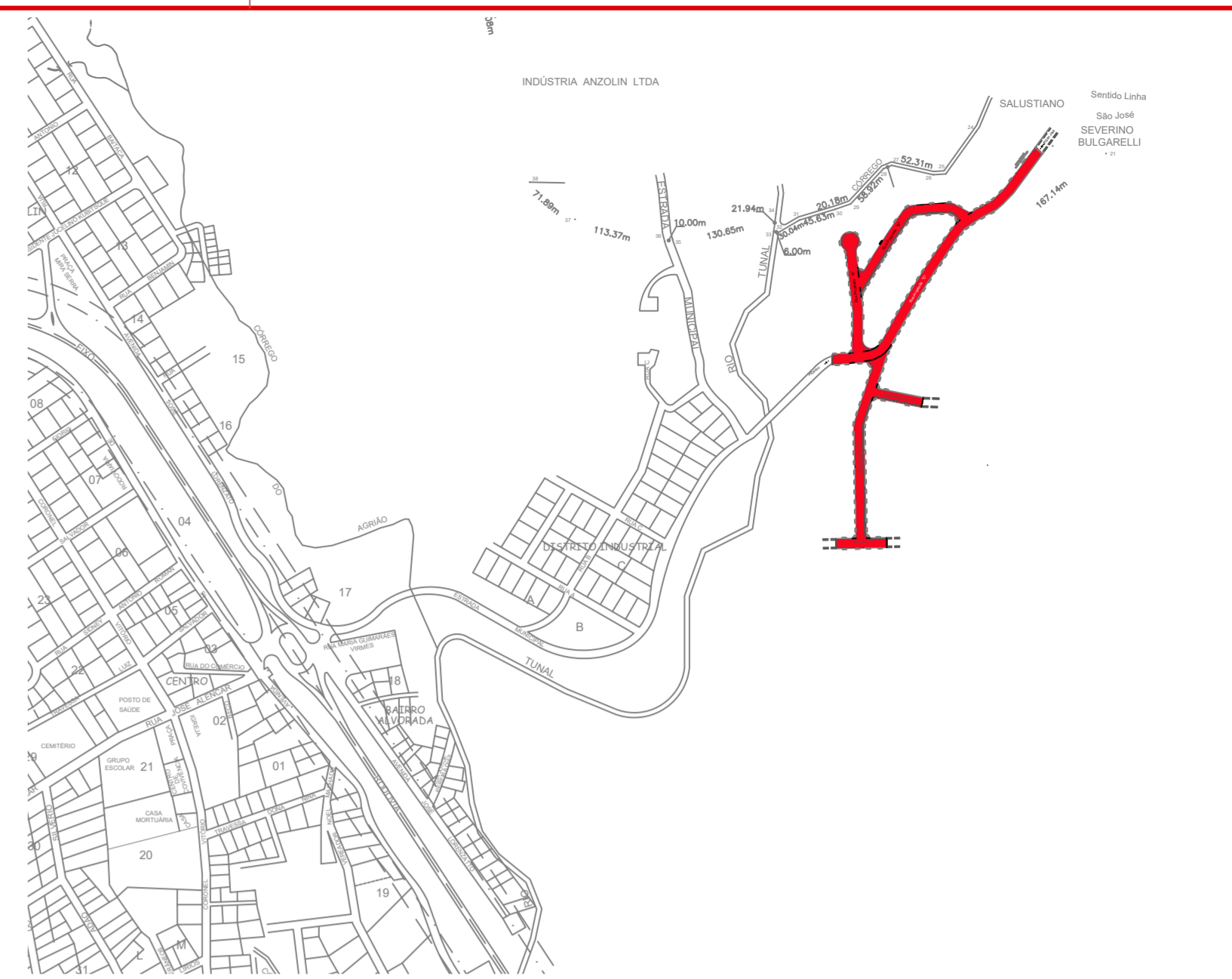
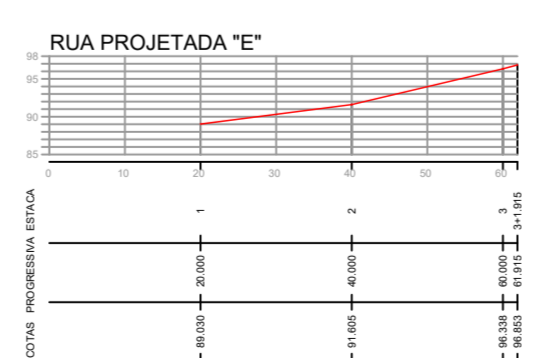
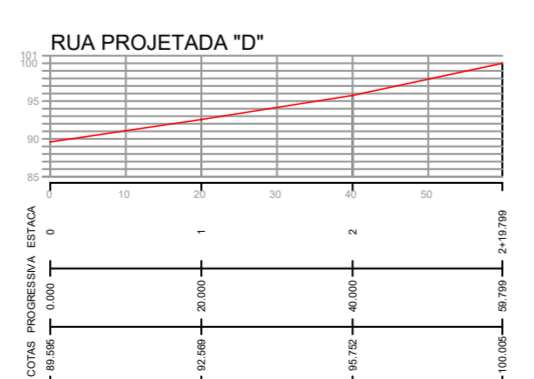
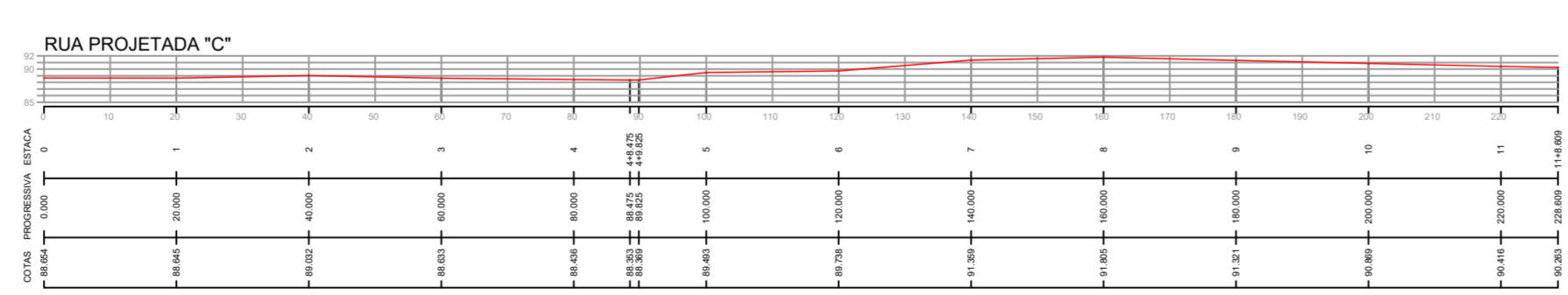
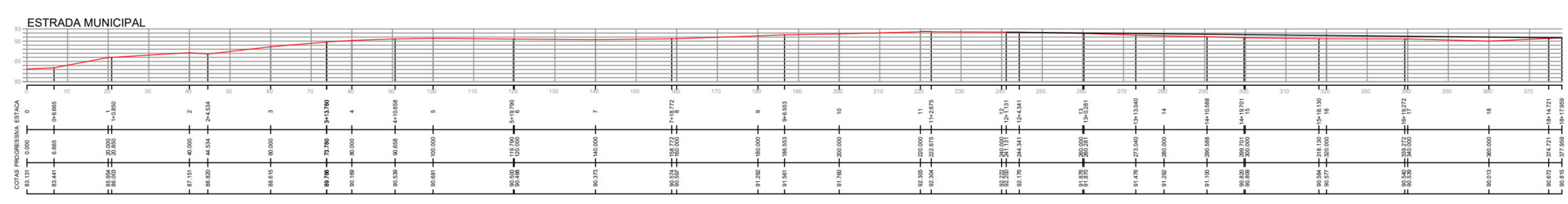
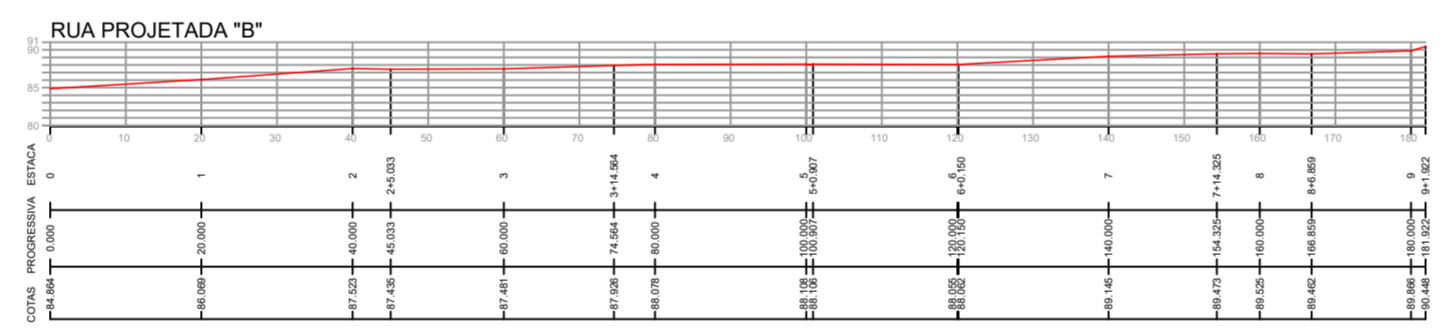
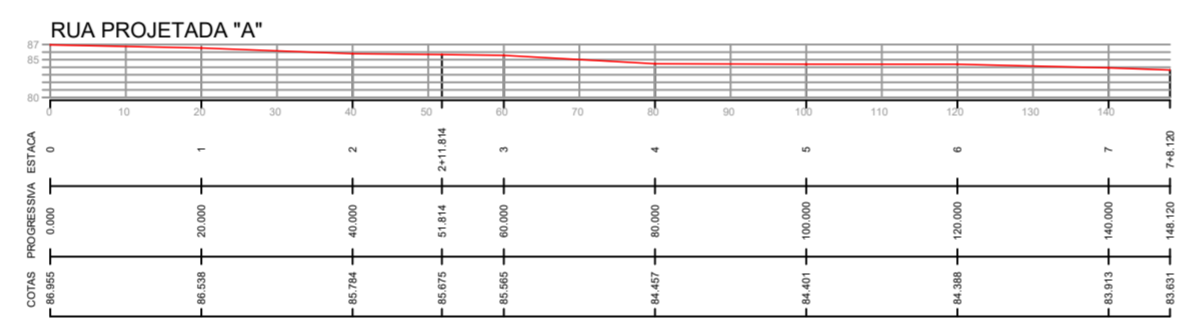
Área à Pavimentar	581,55 m <sup>2</sup>
Extensão	61,92 m
Meio Fio à Executar	111,40 m
Passoio à Executar	145,90 m <sup>2</sup>

**- Quantitativos -**  
Estrada Municipal

Área à Pavimentar	3.544,00 m <sup>2</sup>
Extensão	377,96 m
Lombada	01 Un.
Meio Fio à Executar	697,00 m
Passoio à Executar	935,60 m <sup>2</sup>
Travessia Elevada	01 Un.

**- Quantitativos -**  
**TOTAL**

Área à Pavimentar	10.119,65 m <sup>2</sup>
Extensão	1.061,39 m
Lombada	01 Un.
Meio Fio à Executar	2.023,40 m
Passoio à Executar	2.742,90 m <sup>2</sup>
Travessia Elevada	01 Un.



PLANTA DE LOCALIZAÇÃO  
ESCALA: 1/7000

Aprovações:



Rua Roberto Trompowski, 68 - 2º andar / Tel: 49 3522-2800 - www.ammoc.org.br - e-mail: ammoc@ammoc.org.br - Joaçaba/SC

**PREFEITURA MUNICIPAL DE VARGEM BONITA**

Obra: **PAVIMENTAÇÃO ASFÁLTICA DAS RUAS DO LOTEAMENTO BOM JESUS**

Local da Obra: **LOTEAMENTO BOM JESUS VARGEM BONITA / SC**

Conteúdo: **PROJETO GEOMÉTRICO**

Responsável Técnico:  
 Ana Júlia U. de Carvalho - Eng. Civil - Crea/SC 105.295-8  
 André Brito Dotti - Eng. Civil - Crea/SC 162.237-5  
 Denis Narcizo Zullian - Eng. Civil - Crea/SC 50.805-8  
 Fábio Zilio Caron - Eng. Civil - Crea/SC 140.642-7  
 Lucas F. Balestrin - Eng. Agrônomo - Crea/SC 156.743-7  
 Max Mooshammer - Eng. Civil - Crea/SC 139.164-0  
 Suelen Karine Cervelin - Eng. Civil - Crea/SC 166.933-0

**GEOMÉTRICO** **GEO 01/02**

Quaisquer alterações consulte os responsáveis técnicos:

Assinatura Responsável Técnico: \_\_\_\_\_ Assinatura Prefeito(a) Municipal: \_\_\_\_\_

Desenho: Lucas F. Balestrin Data: Abril/ 2020 Revisão: Janeiro/ 2022 Escala: Indicada (s)