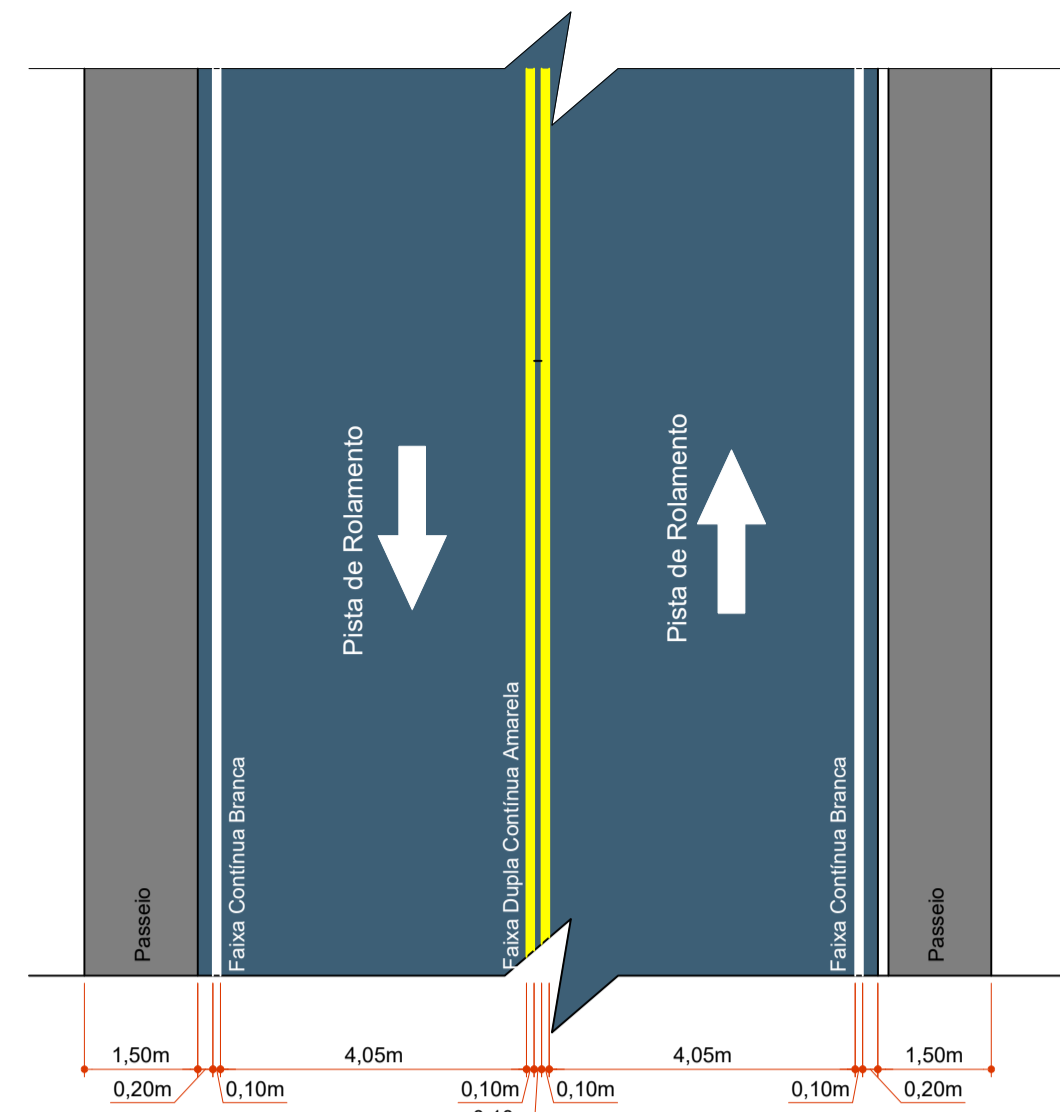
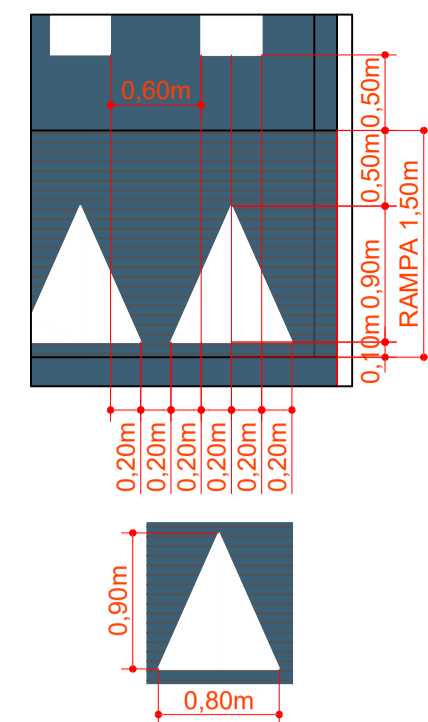
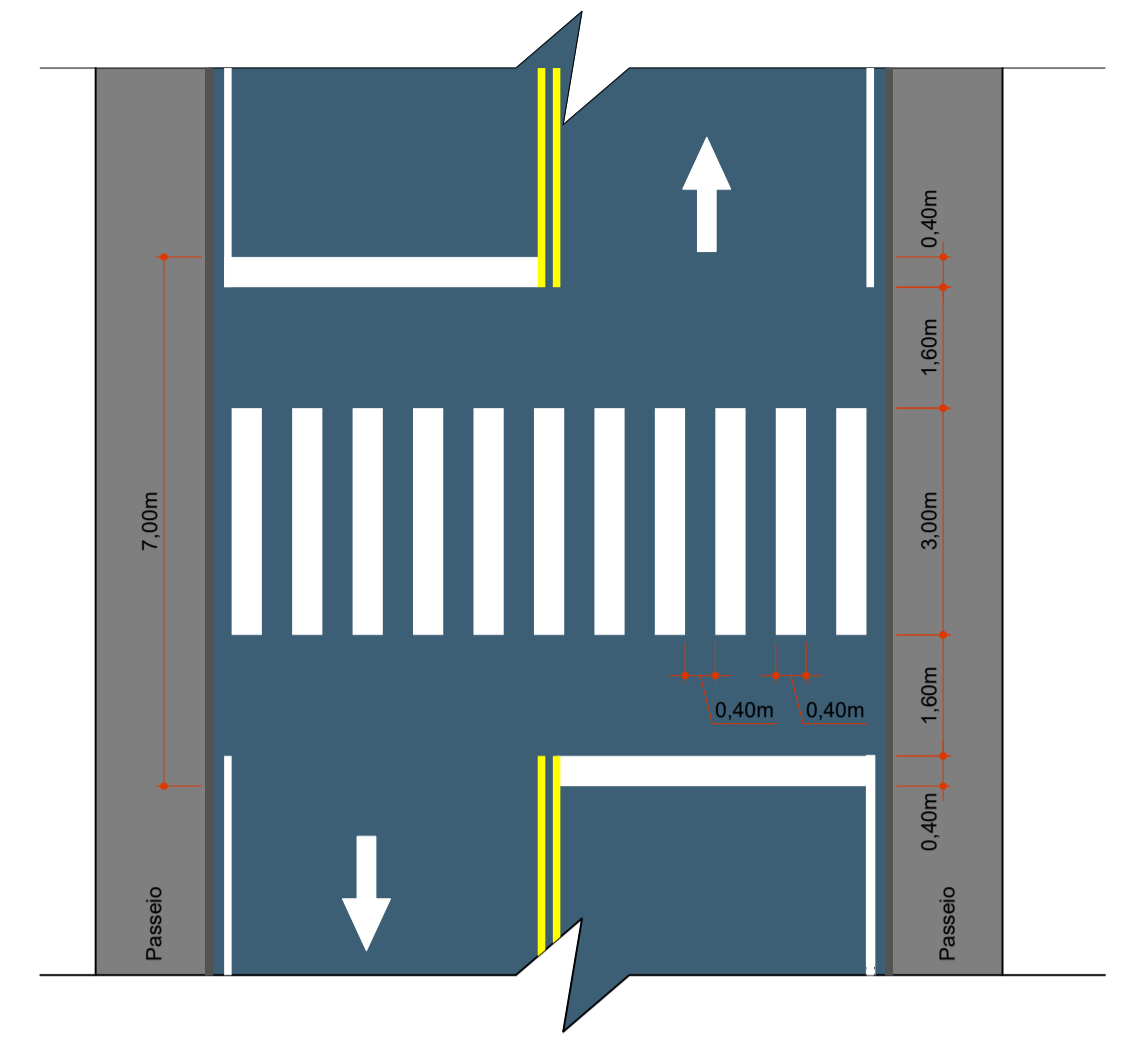


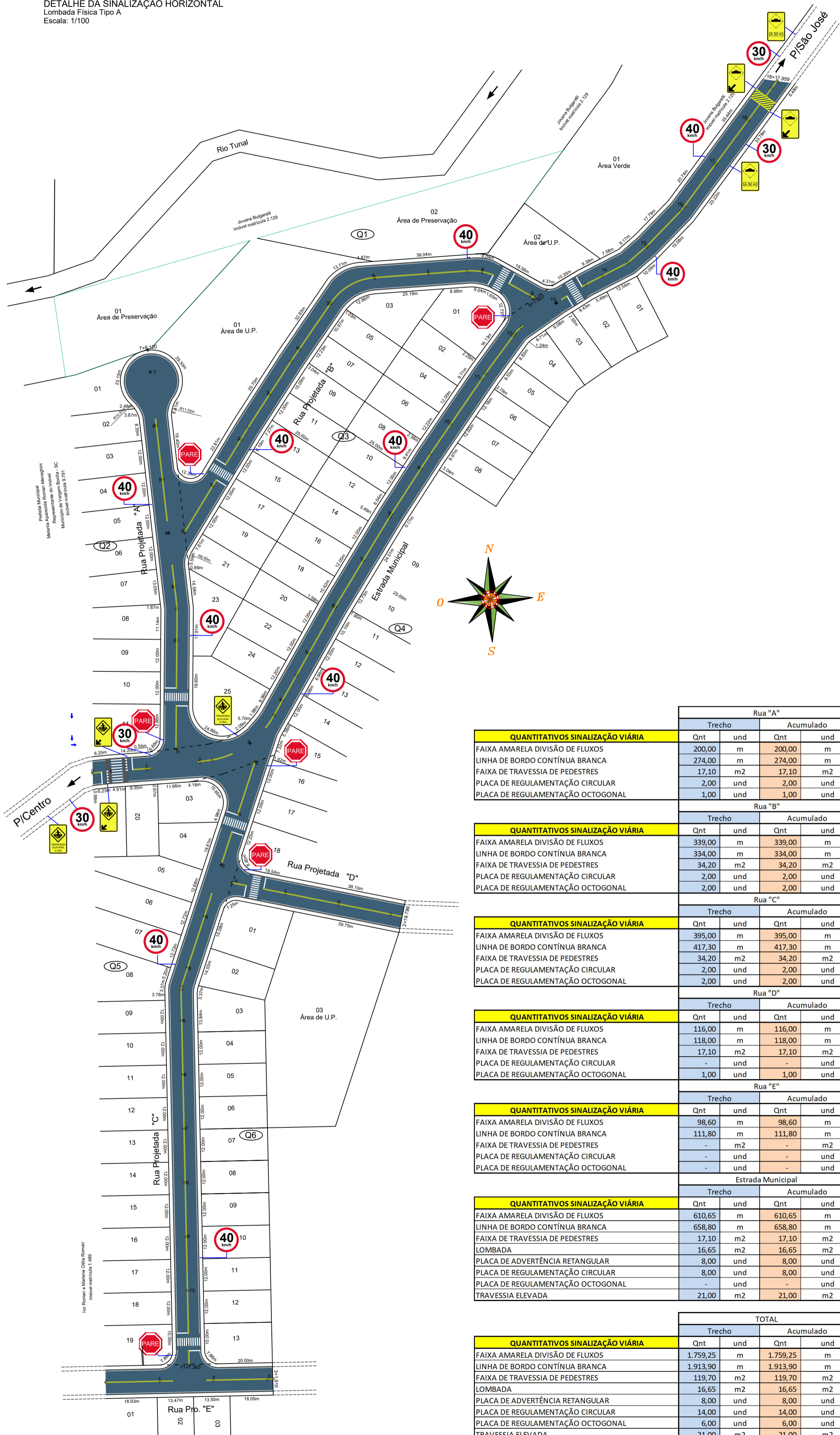
DETALHE DA SINALIZAÇÃO HORIZONTAL
Lombedeira Física Tipo A
Escala: 1/100



DETALHE DA SINALIZAÇÃO HORIZONTAL
ESCALA: 1/100



DETALHE DA SINALIZAÇÃO HORIZONTAL
ESCALA: 1/100



Rua "A"		Acumulado	
Trecho	Qnt	Qnt	und
QUANTITATIVOS SINALIZAÇÃO VIÁRIA			
FAIXA AMARELA DIVISÃO DE FLUXOS	200,00	200,00	m
LINHA DE BORDO CONTÍNUA BRANCA	274,00	274,00	m
FAIXA DE TRAVESSIA DE PEDESTRES	17,10	17,10	m2
PLACA DE REGULAMENTAÇÃO CIRCULAR	2,00	2,00	und
PLACA DE REGULAMENTAÇÃO OCTOGONAL	1,00	1,00	und

Rua "B"		Acumulado	
Trecho	Qnt	Qnt	und
QUANTITATIVOS SINALIZAÇÃO VIÁRIA			
FAIXA AMARELA DIVISÃO DE FLUXOS	339,00	339,00	m
LINHA DE BORDO CONTÍNUA BRANCA	334,00	334,00	m
FAIXA DE TRAVESSIA DE PEDESTRES	34,20	34,20	m2
PLACA DE REGULAMENTAÇÃO CIRCULAR	2,00	2,00	und
PLACA DE REGULAMENTAÇÃO OCTOGONAL	2,00	2,00	und

Rua "C"		Acumulado	
Trecho	Qnt	Qnt	und
QUANTITATIVOS SINALIZAÇÃO VIÁRIA			
FAIXA AMARELA DIVISÃO DE FLUXOS	395,00	395,00	m
LINHA DE BORDO CONTÍNUA BRANCA	417,30	417,30	m
FAIXA DE TRAVESSIA DE PEDESTRES	34,20	34,20	m2
PLACA DE REGULAMENTAÇÃO CIRCULAR	2,00	2,00	und
PLACA DE REGULAMENTAÇÃO OCTOGONAL	2,00	2,00	und

Rua "D"		Acumulado	
Trecho	Qnt	Qnt	und
QUANTITATIVOS SINALIZAÇÃO VIÁRIA			
FAIXA AMARELA DIVISÃO DE FLUXOS	116,00	116,00	m
LINHA DE BORDO CONTÍNUA BRANCA	118,00	118,00	m
FAIXA DE TRAVESSIA DE PEDESTRES	17,10	17,10	m2
PLACA DE REGULAMENTAÇÃO CIRCULAR	-	-	und
PLACA DE REGULAMENTAÇÃO OCTOGONAL	1,00	1,00	und

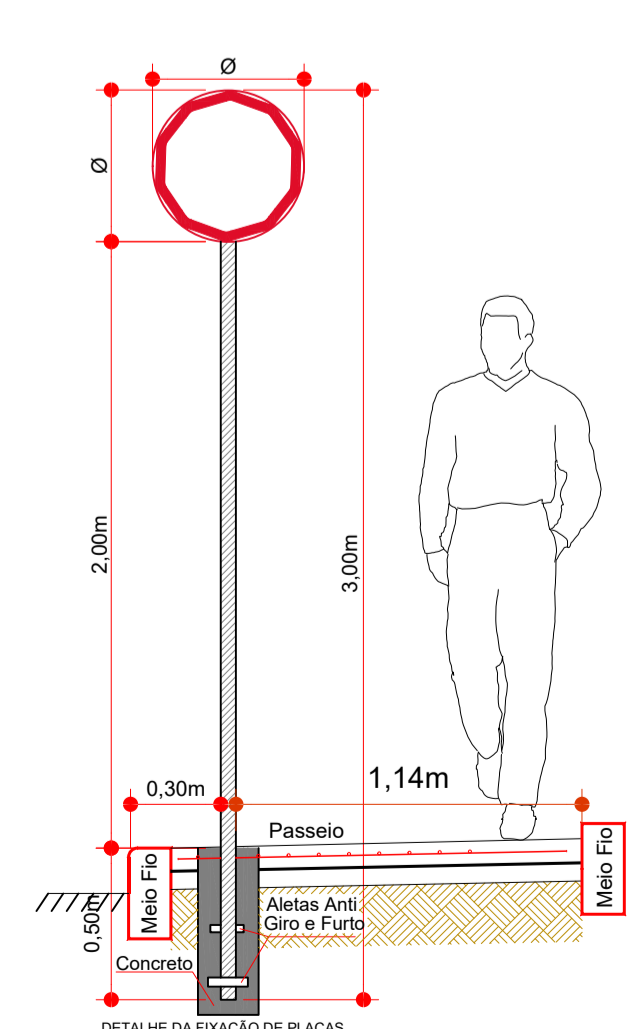
Rua "E"		Acumulado	
Trecho	Qnt	Qnt	und
QUANTITATIVOS SINALIZAÇÃO VIÁRIA			
FAIXA AMARELA DIVISÃO DE FLUXOS	98,60	98,60	m
LINHA DE BORDO CONTÍNUA BRANCA	111,80	111,80	m
FAIXA DE TRAVESSIA DE PEDESTRES	-	-	m2
PLACA DE REGULAMENTAÇÃO CIRCULAR	-	-	und
PLACA DE REGULAMENTAÇÃO OCTOGONAL	-	-	und

Estrada Municipal		Acumulado	
Trecho	Qnt	Qnt	und
QUANTITATIVOS SINALIZAÇÃO VIÁRIA			
FAIXA AMARELA DIVISÃO DE FLUXOS	610,65	610,65	m
LINHA DE BORDO CONTÍNUA BRANCA	658,80	658,80	m
FAIXA DE TRAVESSIA DE PEDESTRES	17,10	17,10	m2
LOMBADA	16,65	16,65	m2
PLACA DE ADVERTÊNCIA RETANGULAR	8,00	8,00	und
PLACA DE REGULAMENTAÇÃO CIRCULAR	8,00	8,00	und
PLACA DE REGULAMENTAÇÃO OCTOGONAL	-	-	und
TRAVESSIA ELEVADA	21,00	21,00	m2

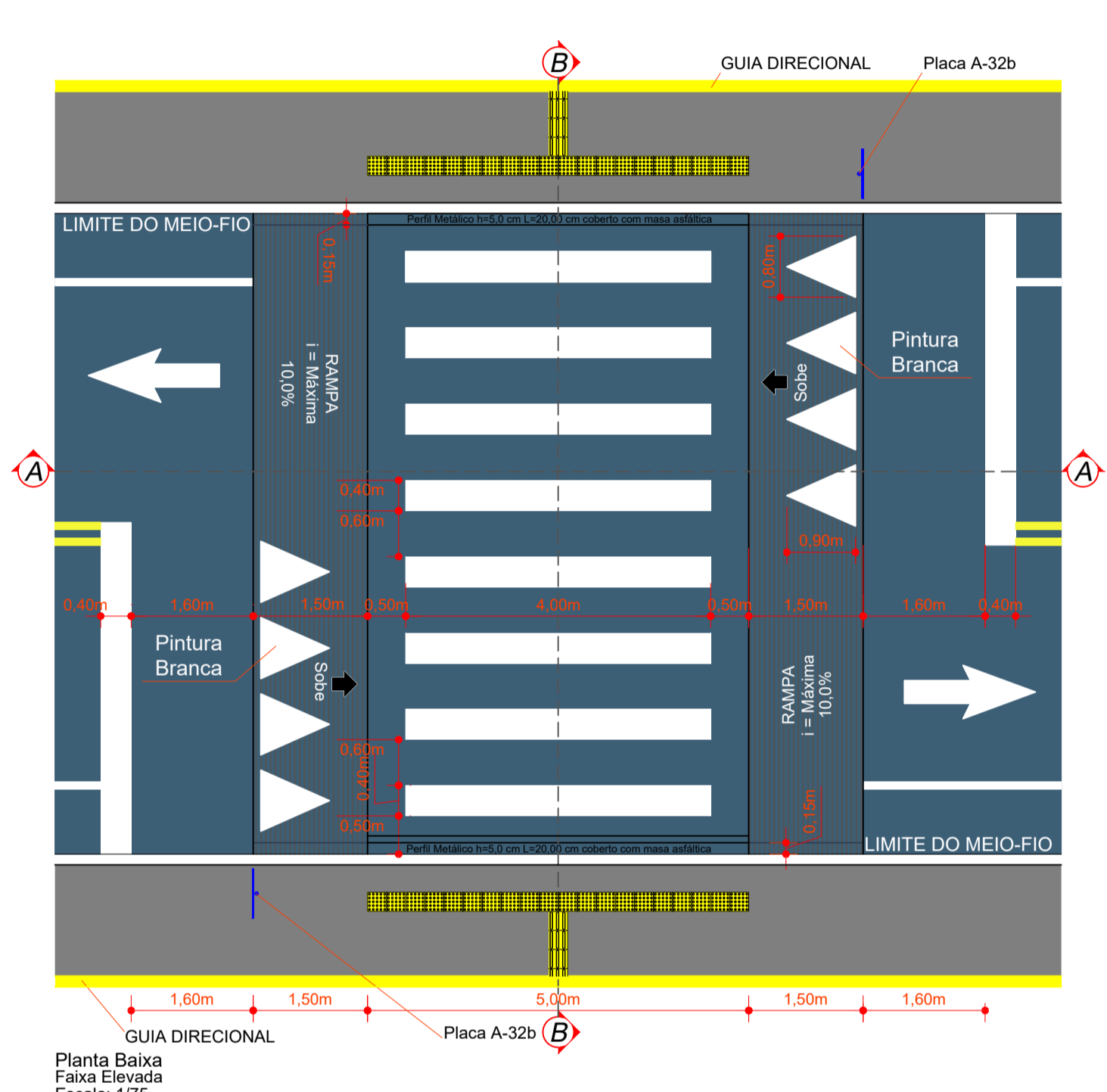
TOTAL		Acumulado	
Trecho	Qnt	Qnt	und
QUANTITATIVOS SINALIZAÇÃO VIÁRIA			
FAIXA AMARELA DIVISÃO DE FLUXOS	1.759,25	1.759,25	m
LINHA DE BORDO CONTÍNUA BRANCA	1.913,90	1.913,90	m
FAIXA DE TRAVESSIA DE PEDESTRES	119,70	119,70	m2
LOMBADA	16,65	16,65	m2
PLACA DE ADVERTÊNCIA RETANGULAR	8,00	8,00	und
PLACA DE REGULAMENTAÇÃO CIRCULAR	14,00	14,00	und
PLACA DE REGULAMENTAÇÃO OCTOGONAL	6,00	6,00	und
TRAVESSIA ELEVADA	21,00	21,00	m2

PLACAS DE REGULAMENTAÇÃO			
PLACAS	CÓDIGO	PINTURA	DIMENSÃO
	R - 1	fundo branco tarja vermelha letras pretas símbolos pretos oria vermelha verso preto	A=0,35
	R - 19-40	fundo branco tarja vermelha letras pretas símbolos pretos oria vermelha verso preto	D=0,50
	R - 19-30	fundo branco tarja vermelha letras pretas símbolos pretos oria vermelha verso preto	D=0,50

PLACAS DE SINALIZAÇÃO ESPECIAL DE ADVERTÊNCIA			
	A-32b	fundo amarelo letras pretas oria externa preta	L=0,65 H=1,00
	A-18	fundo amarelo letras pretas oria externa preta	L=0,65 H=1,00
	A-32b	fundo amarelo letras pretas oria externa preta	L=0,65 H=1,00
	A-18	fundo amarelo letras pretas oria externa preta	L=0,65 H=1,00



Detalhe da Fixação de Placas
Escala: 1/25



Planta Baixa
Faixa Elevada
Escala: 1/75

Aprovações:

AMMOC
 Rua Roberto Trompowski, 68 - 2º andar / Tel: 49 3522-2800 - www.ammoc.org.br - e-mail: ammoc@ammoc.org.br - Joaçaba/SC

PREFEITURA MUNICIPAL DE VARGEM BONITA

Obra: **PAVIMENTAÇÃO ASFÁLTICA DAS RUAS DO LOTEAMENTO BOM JESUS**

Local da Obra: **LOTEAMENTO BOM JESUS VARGEM BONITA / SC**

Conteúdo: **PROJETO DE SINALIZAÇÃO**

Responsável Técnico:
 Ana Júlia U. de Carvalho - Eng. Civil - Crea/SC 105.295-8
 André Brito Dotti - Eng. Civil - Crea/SC 162.237-5
 Denir Narcizo Zulian - Eng. Civil - Crea/SC 50.805-8
 Fábio Zilio Caron - Eng. Civil - Crea/SC 140.642-7
 Lucas F. Balestrin - Eng. Agrônomo - Crea/SC 156.743-7
 Max Mooshammer - Eng. Civil - Crea/SC 139.164-0
 Suelen Karine Cervelin - Eng. Civil - Crea/SC 166.933-0

Quaisquer alterações consulte os responsáveis técnicos:

Assinatura Responsável Técnico: _____ Assinatura Prefeito(a) Municipal: _____

Desenho: Lucas F. Balestrin Data: Abril/ 2020 Revisão: Janeiro/ 2022 Escala: Indicada (s)

SIN ÚNICA