

APROVAÇÕES:

QUADRO DE ÁREAS:

ÁREA DO TERRENO: 3.457,06 m <sup>2</sup>
ÁREA TOTAL CONSTRUÍDA: 1.113,73m <sup>2</sup>

REVISÕES:

VERSÃO	AUTOR	ALTERAÇÃO	DATA

NATUREZA DA OBRA: AMPLIAÇÃO E REFORMA EDIF. PÚBLICA


PROJETO: HIDRÁULICO

CONTEÚDO: INSTALAÇÕES HIDRÁULICAS

PROPRIETÁRIO: MUNICÍPIO DE VARGEM BONITA; CPF: 095.996.187/0001-31

DESENHISTA: MORGANA THAIS ADADA; CAU-SC: A124129-0

RESPONSÁVEL TÉCNICO: RICARDO MACEDO CAMARA; CPF: 073.929.849-69

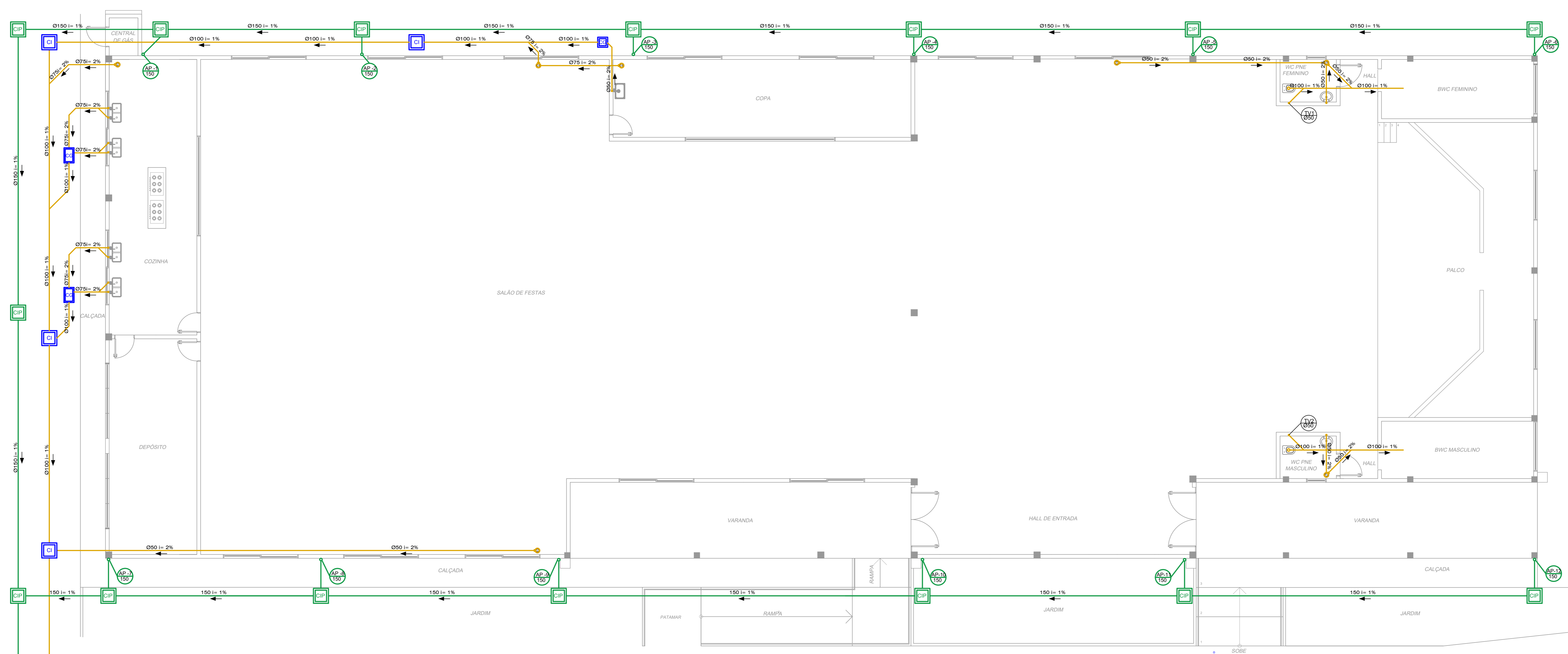


ESCALA: Indicada

DATA: 26.11.2019

FOLHA:

01/04



**PLANTA BAIXA PVTO. TÉRREO**  
 ESCALA 1:75  
 ÁREA 1113,73 m<sup>2</sup>

APROVAÇÕES:

QUADRO DE ÁREAS:

ÁREA DO TERRENO: 3.457,06 m <sup>2</sup>
ÁREA TOTAL CONSTRUÍDA: 1.113,73m <sup>2</sup>

REVISÕES:

VERSÃO	AUTOR	ALTERAÇÃO	DATA

NATUREZA DA OBRA: AMPLIAÇÃO E REFORMA EDIF. PÚBLICA  
 PROJETO: HIDROSSANITÁRIO

CONTEÚDO: **INSTALAÇÕES SANITÁRIAS E PLUVIAIS**

PROPRIETÁRIO: MUNICÍPIO DE VARGEM BONITA; CPF: 095.996.187/0001-31

DESENHISTA: MORGANA THAIS ADADA; CAU-SC: A124129-0

RESPONSÁVEL TÉCNICO: RICARDO MACEDO CAMARA; CPF: 073.929.849-69



ESCALA: Indicada  
 DATA: 26.11.2019

FOLHA: 02/04



**PLANTA DE COBERTURA**  
**ESCALA 1:75**

APROVAÇÕES:

QUADRO DE ÁREAS:

ÁREA DO TERRENO: 3.457,06 m <sup>2</sup>
ÁREA TOTAL CONSTRUÍDA: 1.113,73m <sup>2</sup>

REVISÕES:

VERSÃO	AUTOR	ALTERAÇÃO	DATA


NATUREZA DA OBRA: AMPLIAÇÃO E REFORMA EDIF. PÚBLICA  
 PROJETO: HIDROSSANITÁRIO

CONTEÚDO: **INSTALAÇÕES PLUVIAIS**

PROPRIETÁRIO: MUNICÍPIO DE VARGEM BONITA; CPF: 095.996.187/0001-31

DESENHISTA: MORGANA THAIS ADADA; CAU-SC: A124129-0

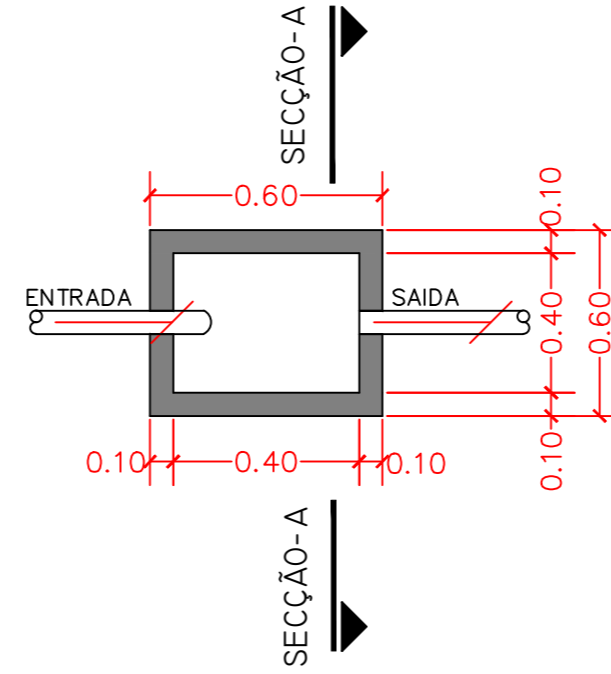
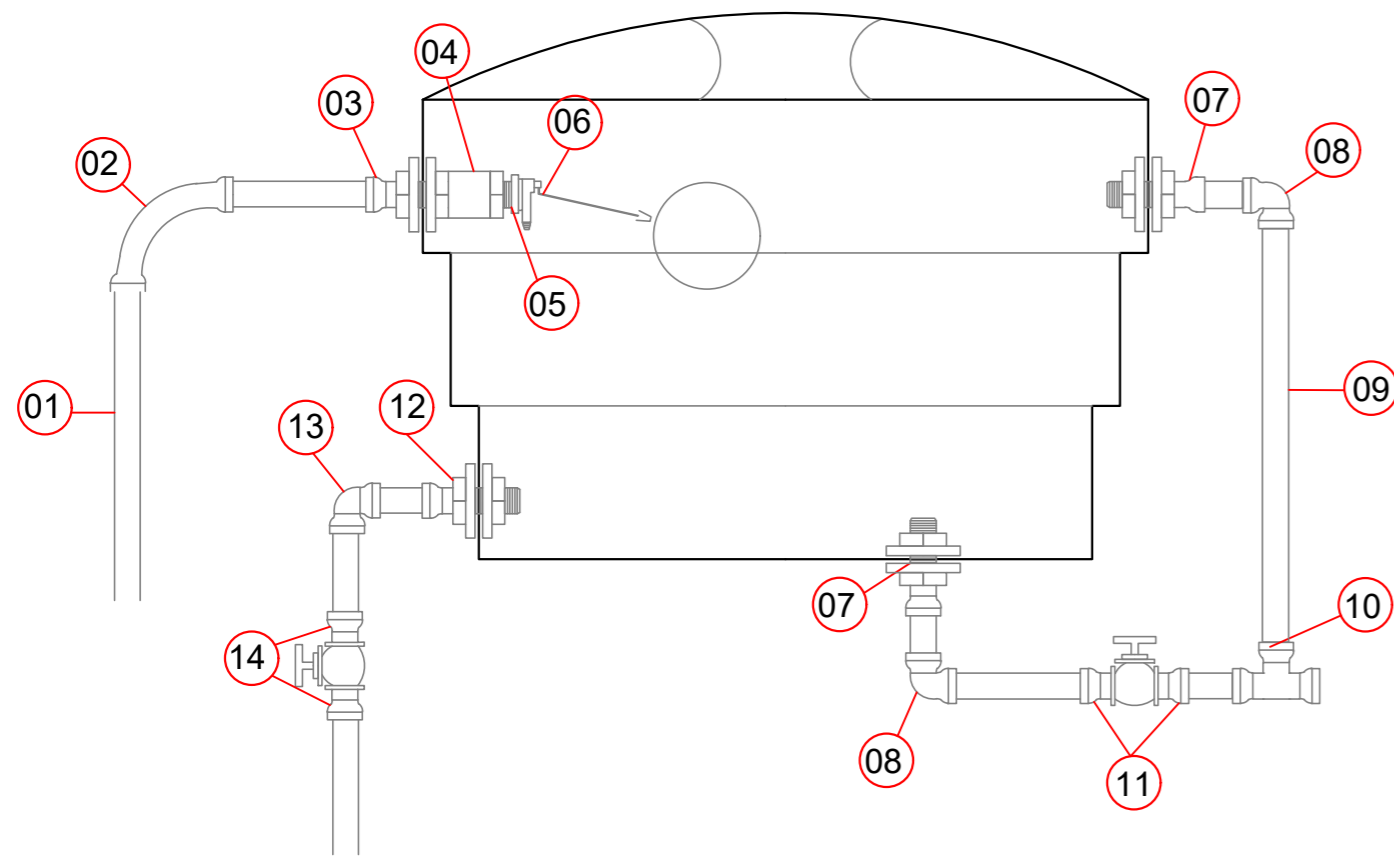
RESPONSÁVEL TÉCNICO: RICARDO MACEDO CAMARA; CPF: 073.929.849-69



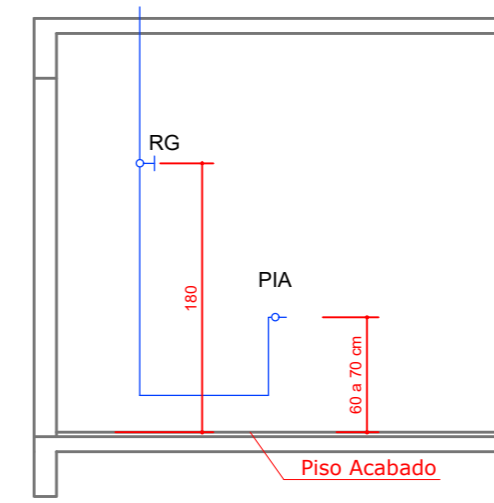
ESCALA: Indicada  
 DATA: 26.11.2019

FOLHA: **03/04**

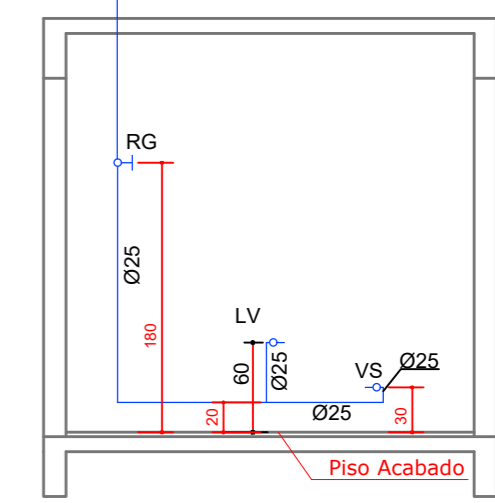
SEM ESCALA  
CAIXA D'ÁGUA 1000 L



Detalhe caixa de inspeção - planta baixa  
Escala: S/E



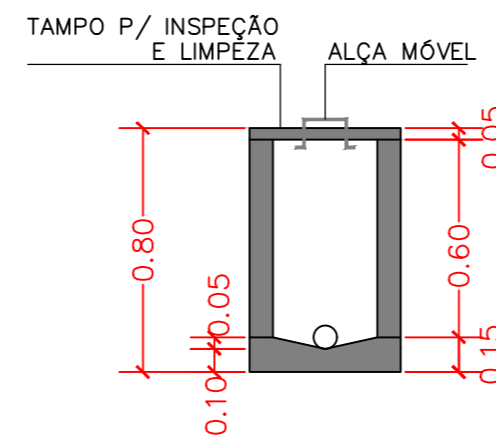
Detalhe padrão altura da cozinha  
Escala: S/E



Detalhe padrão altura do banheiro  
Escala: S/E

**RELAÇÃO DE MATERIAS:**

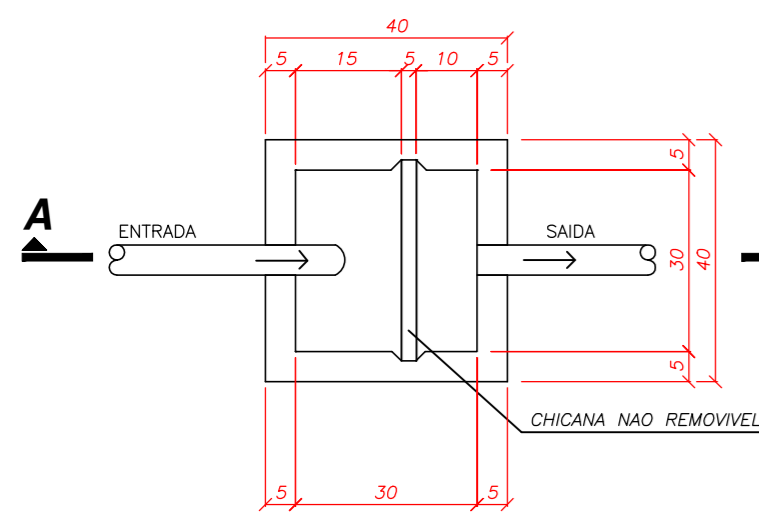
- 1 - TUBO SOLDÁVEL 20mm.
- 2 - CURVA 90° SOLDÁVEL 20mm
- 3 - ADAPTADOR SOLDÁVEL C/ FLANGES LIVRES PARA CAIXA D'AGUA 20mm x 1"
- 4 - LUVA ROSCÁVEL 3/4".
- 5 - REDUÇÃO ROSCÁVEL 3/4" x 1/2".
- 6 - TORNEIRA-BÓIA 1/2".
- 7 - ADAPTADOR SOLDÁVEL C/ FLANGES LIVRES PARA CAIXA D'AGUA 32mm
- 8 - JOELHO SOLDÁVEL 32mm
- 9 - TUBO SOLDÁVEL 32mm
- 10 - TE SOLDÁVEL 32mm
- 11 - ADAPTADOR SOLDÁVEL CURTO C/ BOLSA E ROSCA PARA REGISTRO 32mm
- 12 - ADAPTADOR SOLDÁVEL C/ FLANGES LIVRES PARA CAIXA D'AGUA 50mm
- 13 - JOELHO SOLDÁVEL 50mm
- 14 - TUBO SOLDÁVEL 50mm



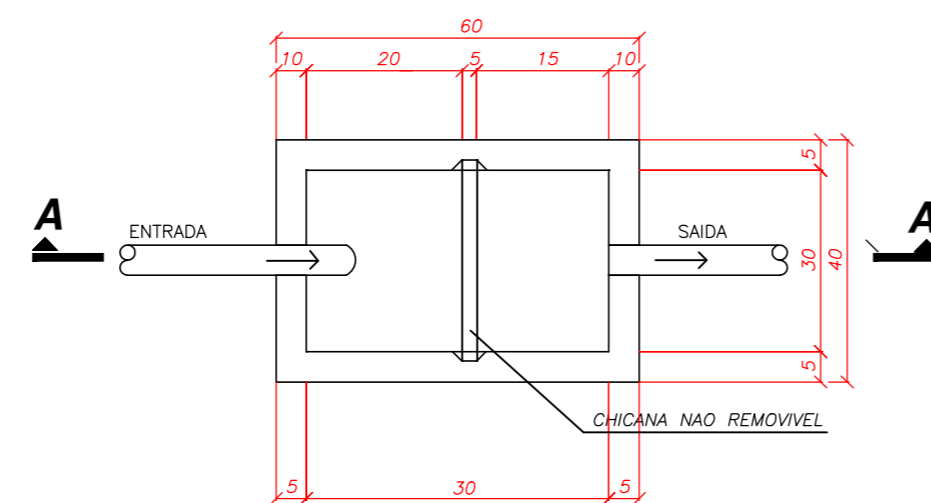
Detalhe caixa de inspeção - corte B.B  
Escala: S/E

**Detalhe caixa d'água**

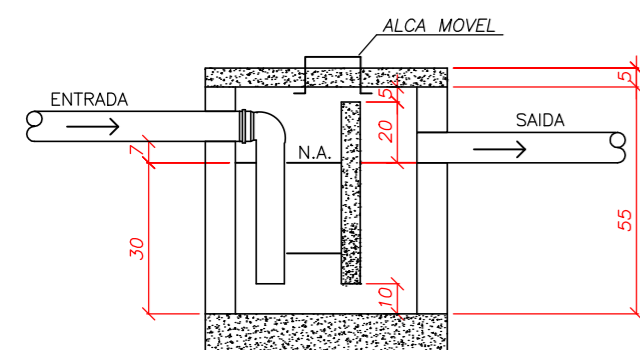
Escala: S/E



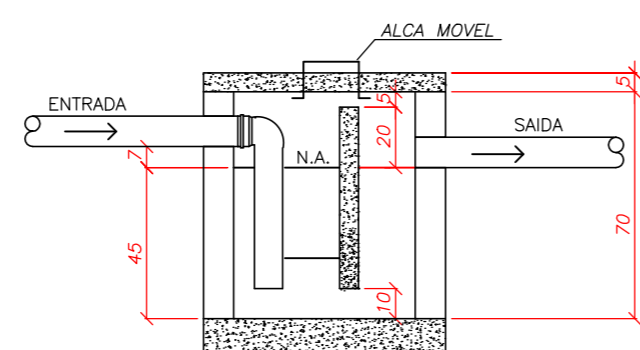
Detalhe caixa de gordura copa - planta baixa  
Escala: S/E



Detalhe caixa de gordura cozinha- planta baixa  
Escala: S/E



Detalhe caixa de gordura copa - corte A.A  
Escala: S/E



Detalhe caixa de gordura cozinha - corte A.A  
Escala: S/E

**LEGENDA**

- TUBULAÇÃO PVC (FRIA)
- TUBULAÇÃO PLUVIAL PVC
- TUBULAÇÃO ESGOTO PVC
- AF COLUNA DE ÁGUA FRIA
- AFe COLUNA DE ÁGUA FRIA EXISTENTE
- AP COLUNA DE ÁGUA PLUVIAL
- COLUNA DE GAVETA
- RG COLUNA DE GAVETA
- X REGISTRO GERAL (ESFERA)
- ↑ PONTO DE CONSUMO DE ÁGUA
- CI CAIXA DE INSPEÇÃO
- CIP CAIXA DE INSPEÇÃO PLUVIAL
- CG CAIXA DE GORDURA

**APROVAÇÕES:**

**QUADRO DE ÁREAS:**

ÁREA DO TERRENO: 3.457,06 m <sup>2</sup>
ÁREA TOTAL CONSTRUÍDA: 1.113,73m <sup>2</sup>

**REVISÕES:**

VERSÃO	AUTOR	ALTERAÇÃO	DATA

NATUREZA DA OBRA: <b>AMPLIAÇÃO E REFORMA EDIF. PÚBLICA</b>	PROJETO: <b>HIDROSSANITÁRIO</b>
---	------------------------------------

CONTEÚDO: <b>DETALHES</b>
------------------------------

PROPRIETÁRIO: <b>MUNICÍPIO DE VARGEM BONITA; CPF: 095.996.187/0001-31</b>
--

DESENHISTA: <b>MORGANA THAIS ADADA; CAU-SC: A124129-0</b>	ESCALA: Indicada	DATA: 26.11.2019
--	---------------------	---------------------

RESPONSÁVEL TÉCNICO: <b>RICARDO MACEDO CAMARA; CPF: 073.929.849-69</b>	FOLHA: <b>04/04</b>
---	------------------------

