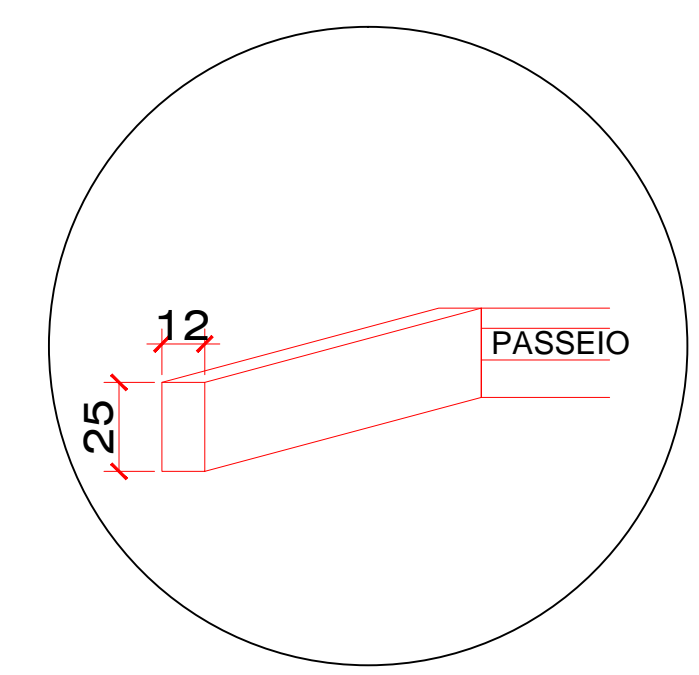




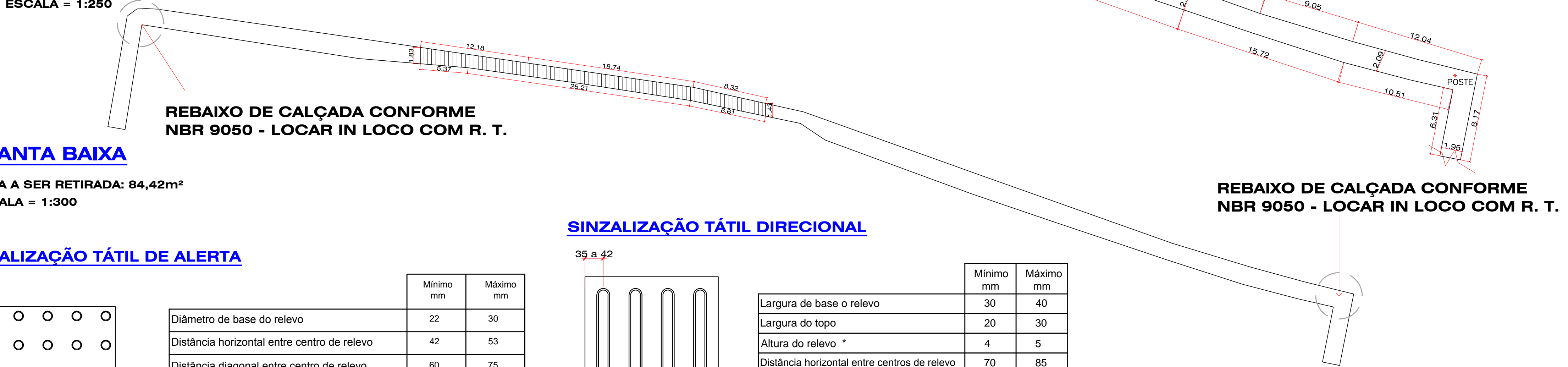
LOCAÇÃO
ESCALA = 1:750



DETALHE MEIO FIO
MEDIDAS EM CENTÍMETROS
ESCALA=S/E

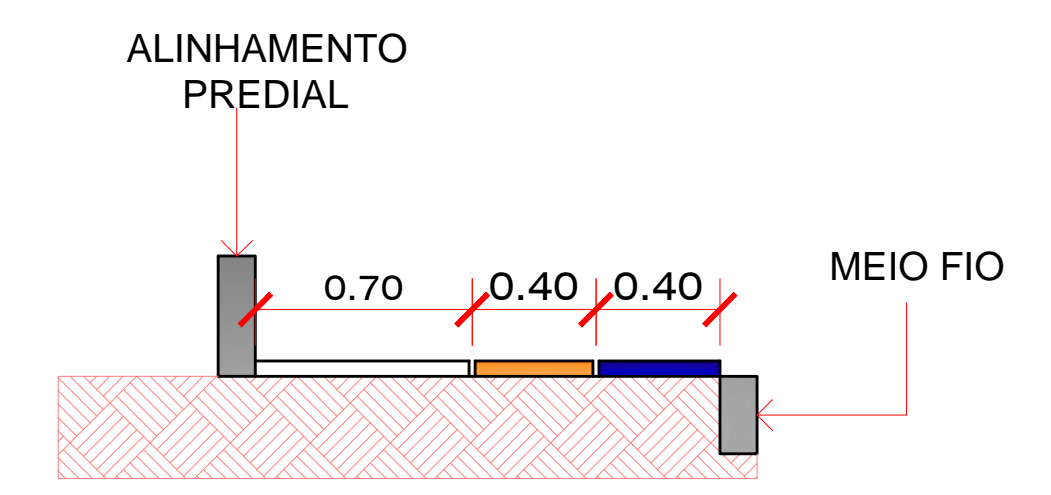
PLANTA BAIXA

ÁREA A SER CONSTRUÍDA = 303,52 m²
MEIO FIO A SER RETIRADO: 154,66 m
MEIO FIO A SER CONSTRUÍDO: 154,66 m
ESCALA = 1:250



REBAIXO DE CALÇADA CONFORME NBR 9050 - LOCAR IN LOCO COM R. T.

REBAIXO DE CALÇADA CONFORME NBR 9050 - LOCAR IN LOCO COM R. T.

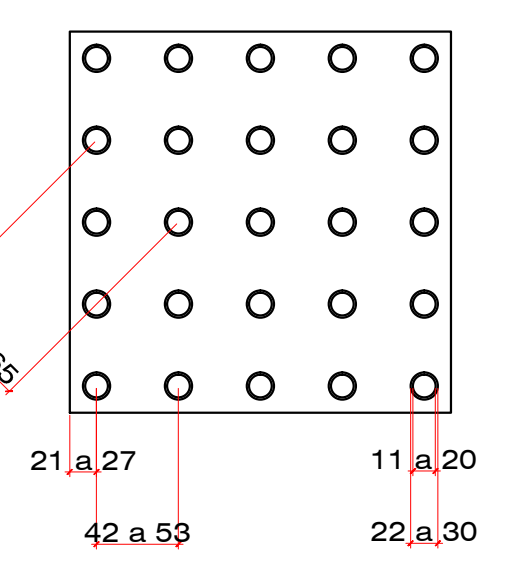


DETALHE CALÇADA
MEDIDAS EM CENTÍMETROS
ESCALA=S/E

PLANTA BAIXA

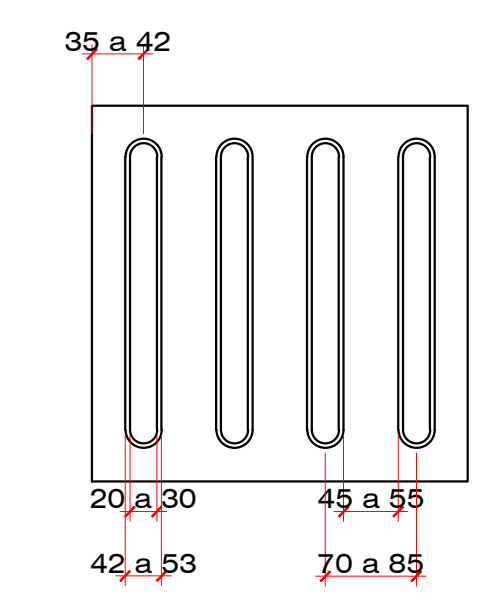
ÁREA A SER RETIRADA: 84,42m²
ESCALA = 1:300

SINZALIZAÇÃO TÁTIL DE ALERTA



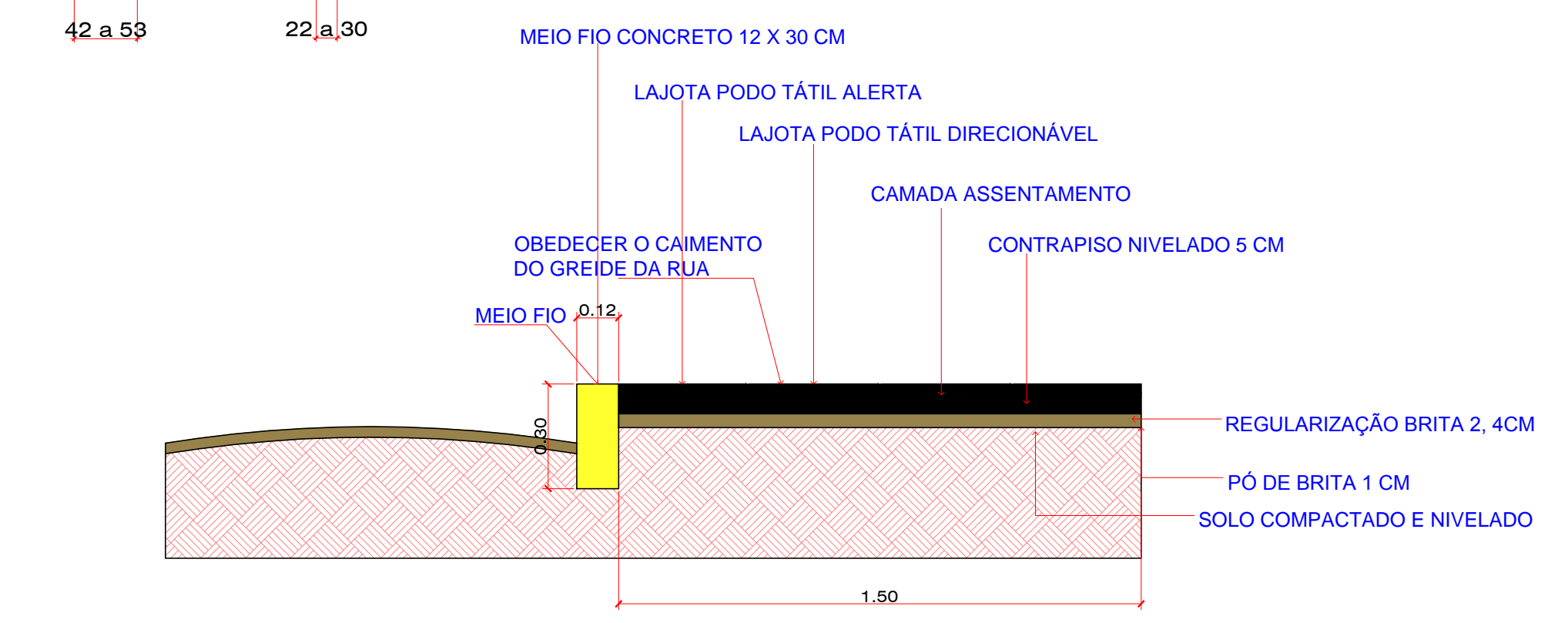
| | Mínimo mm | Máximo mm |
|---|-----------|-----------|
| Diâmetro de base do relevo | 22 | 30 |
| Distância horizontal entre centro de relevo | 42 | 53 |
| Distância diagonal entre centro de relevo | 60 | 75 |
| Altura do relevo | 03 | 05 |

SINZALIZAÇÃO TÁTIL DIRECIONAL

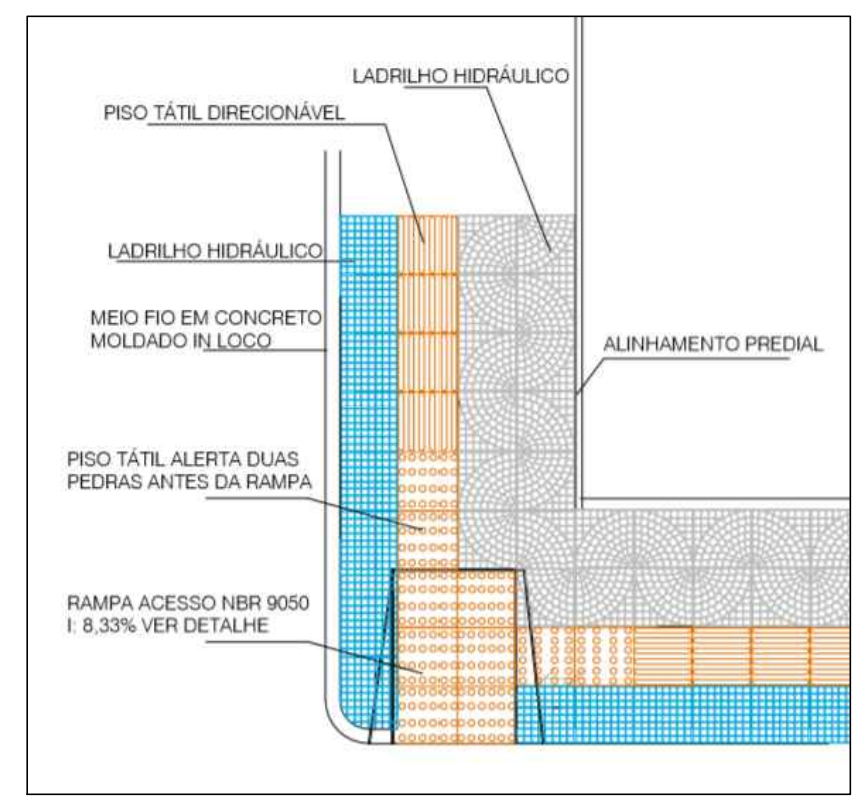


| | Mínimo mm | Máximo mm |
|--|-----------|-----------|
| Largura de base o relevo | 30 | 40 |
| Largura do topo | 20 | 30 |
| Altura do relevo * | 4 | 5 |
| Distância horizontal entre centros de relevo | 70 | 85 |
| Distância horizontal entre bases de relevo | 45 | 55 |

*quando em placas sobrepostas a altura do relevo deve ser 3

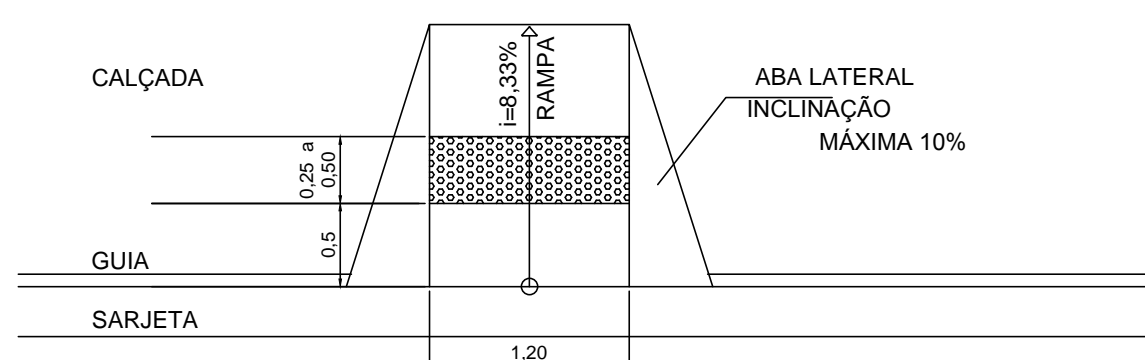


DETALHE CALÇADA
MEDIDAS EM CENTÍMETROS
ESCALA=S/E



DETALHE CALÇADA
MEDIDAS EM CENTÍMETROS
ESCALA=S/E

REBAIXAMENTO CALÇADA



DETALHE REBAIXAMENTO CALÇADA
MEDIDAS EM CENTÍMETROS
ESCALA=S/E

| | | |
|---------------------------------|--|---------------------------------|
| TAXA DE OCUPAÇÃO DO SOLO | ZONA : | RUA CORONÉL VITÓRIO (DAS ÁREAS) |
| | ÁREA DO TERRENO (min.) : | |
| | "T. O." (TAXA DE OCUPAÇÃO) : | |
| | "I. A." (ÍNDICE DE APROVEITAMENTO) : | |
| | Nº DE PAVIMENTOS | |
| ÁREA DO PROJETO PARA CONSTRUÇÃO | | |

Direitos autorais reservados - Lei 5988/73.
Consultar projetos complementares.
Verificar medidas na obra.
Medidas em metros. Divergência entre cotas e escala, prevalece as cotas.
Qualquer alteração deverá ser autorizada pelo responsável técnico.
Declaro que a aprovação do projeto não implica no recolhimento de taxas, nem do direito de propriedade do terreno



| | |
|---------------|--|
| OBRA: | PROJETO DE PAVIMENTAÇÃO PARA PASSEIO PÚBLICO |
| LOCAL: | RUA CORONÉL VITÓRIO - TRECHO 2- VARGEM BONITA SC |
| ÁREA: | 303,52m ² |
| DATA: | JUN/2016 |
| ESCALA: | INDICADA |
| PROJETO: | |
| PROPRIETÁRIO: | |

PROJETO ARQUITETÔNICO:
PLANTA BAIXA PAVTO SUPERIOR E MEZANINO,
QUADRO DE ÁREAS E DE ABERTURAS.

Resp. Técnico: AMBIENCE ARQUITETURA E ENGENHARIA LTDA-ME CNPJ: 13.443.623/0001-80

PREFEITURA MUNICIPAL DE VARGEM BONITA CNPJ: 95.996.187/0001-31

BRANCHA: ARQ.-01
03
16-06-16
COD. Nº: 072/1418