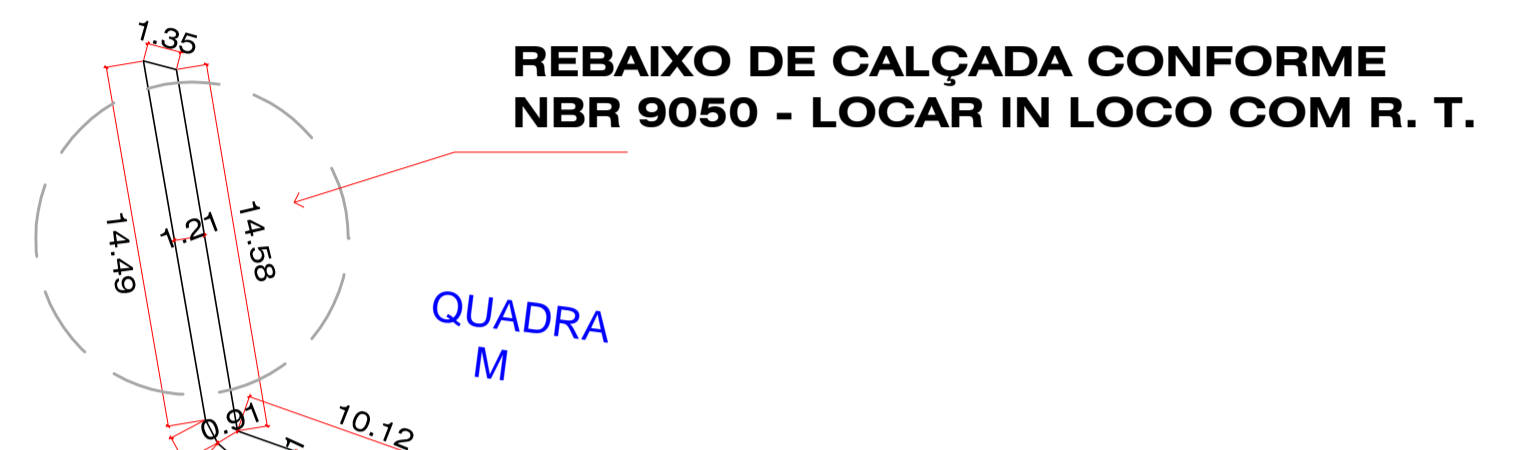


**LOCALIZAÇÃO**

ESCALA = 1:750



REBAIXO DE CALÇADA CONFORME NBR 9050 - LOCAR IN LOCO COM R. T.

QUADRA M

**LOCAÇÃO**

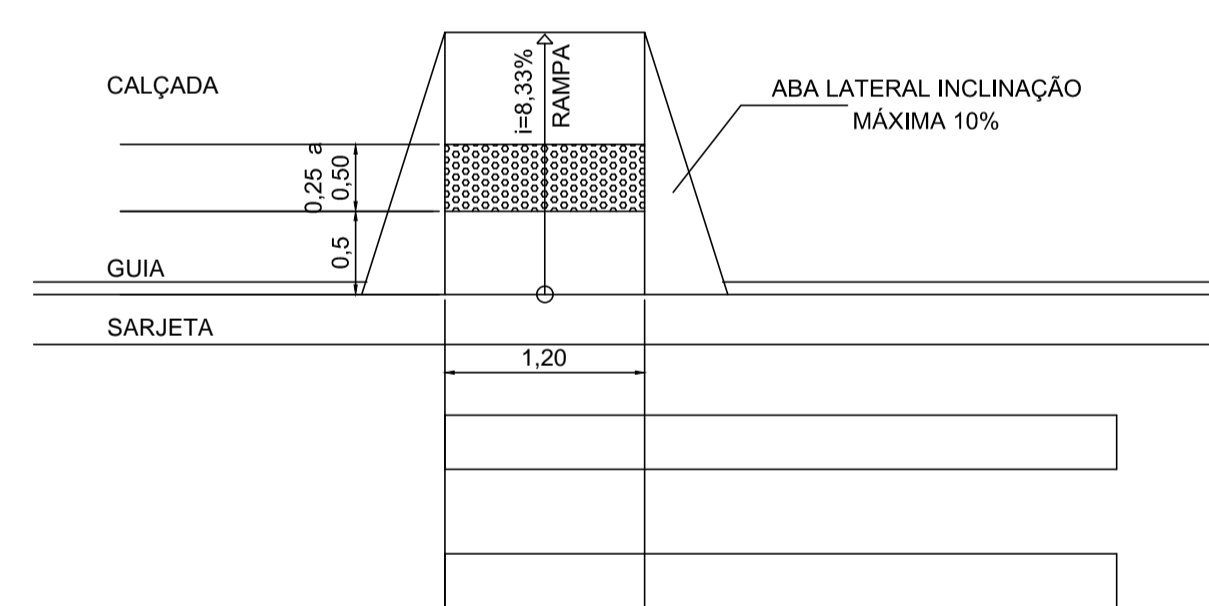
ÁREA A SER CONSTRUÍDA = 290,42 m<sup>2</sup>  
 MEIO FIO A SER RETIRADO: 181,71 m  
 MEIO FIO A SER CONSTRUÍDO: 181,71 m  
 ESCALA = 1:300

REBAIXO DE CALÇADA CONFORME NBR 9050 - LOCAR IN LOCO COM R. T.

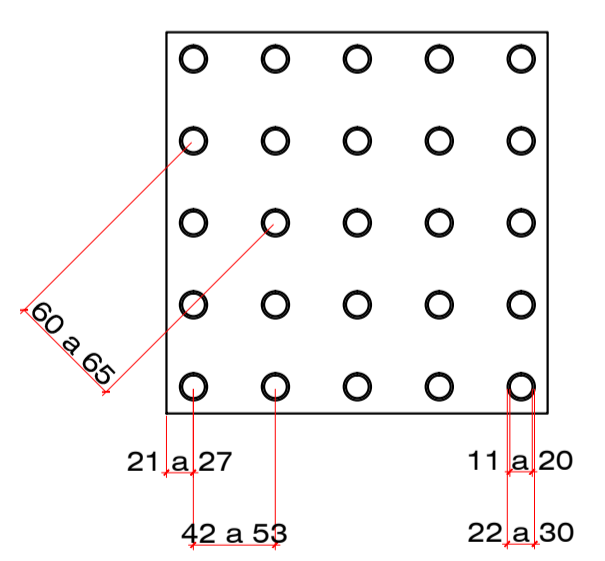
QUADRA 20

**TRECHO 6**

**REBAIXAMENTO CALÇADA**

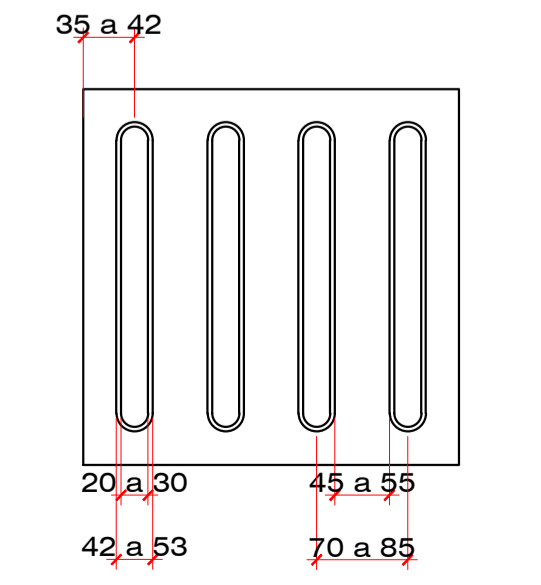


**SINZALIZAÇÃO TÁTIL DE ALERTA**



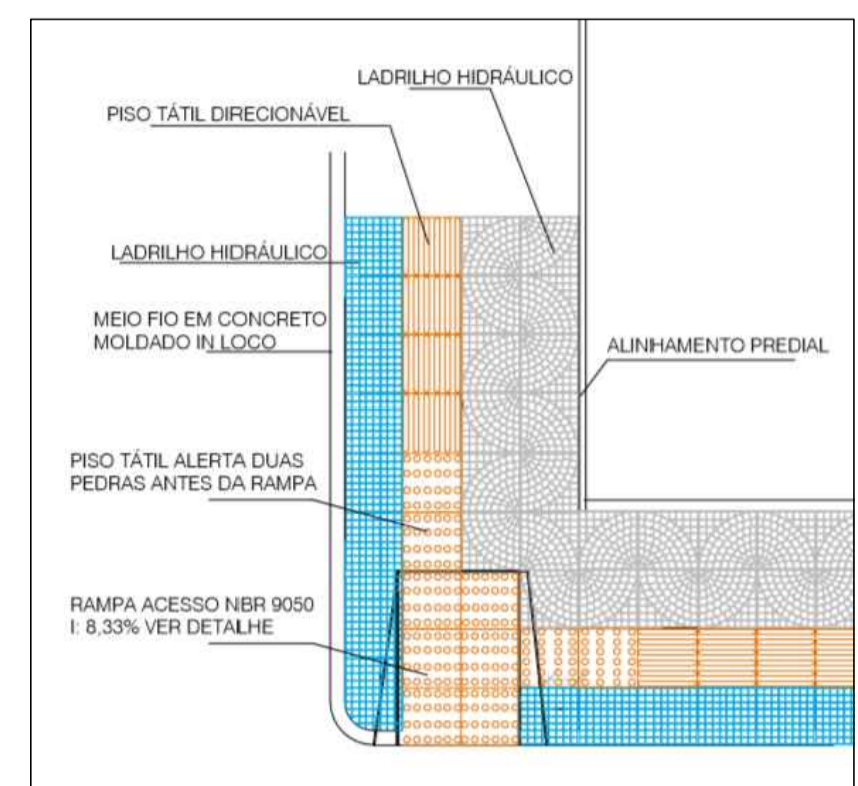
	Mínimo mm	Máximo mm
Diâmetro de base do relevo	22	30
Distância horizontal entre centro de relevo	42	53
Distância diagonal entre centro de relevo	60	75
Altura do relevo	03	05

**SINZALIZAÇÃO TÁTIL DIRECIONAL**

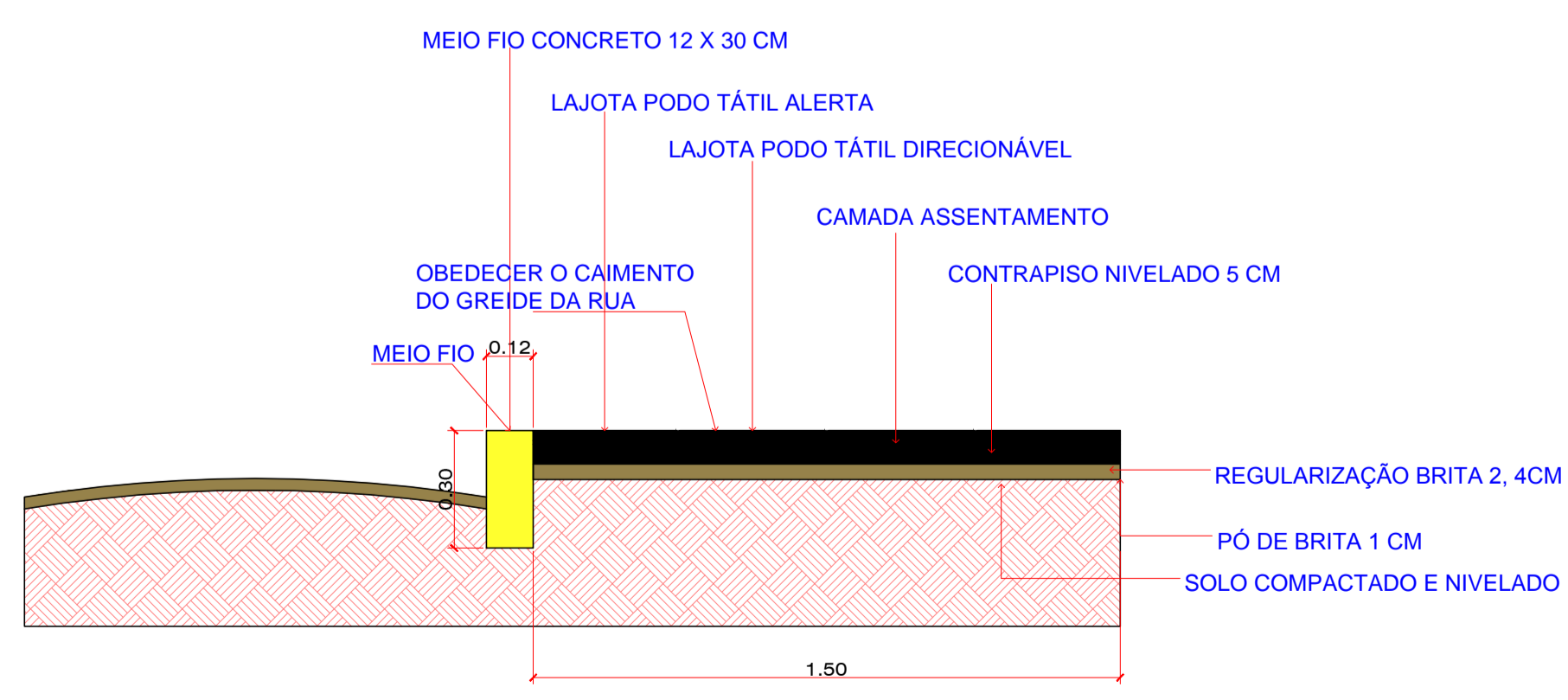


	Mínimo mm	Máximo mm
Largura de base o relevo	30	40
Largura do topo	20	30
Altura do relevo *	4	5
Distância horizontal entre centros de relevo	70	85
Distância horizontal entre bases de relevo *quando em placas sobrepostas a altura do relevo deve ser 3	45	55

**DETALHE REBAIXAMENTO CALÇADA**  
 MEDIDAS EM CENTÍMETROS  
 ESCALA=S/E

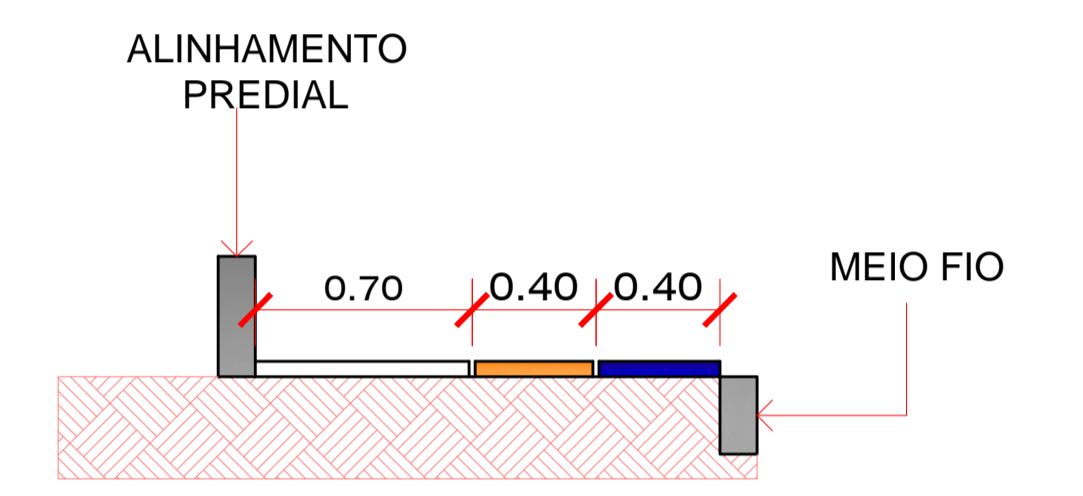


**DETALHE CALÇADA**  
 MEDIDAS EM CENTÍMETROS  
 ESCALA=S/E



**DETALHE CALÇADA**  
 MEDIDAS EM CENTÍMETROS  
 ESCALA=S/E

**DETALHE MEIO FIO**  
 MEDIDAS EM CENTÍMETROS  
 ESCALA=S/E



**DETALHE CALÇADA**  
 MEDIDAS EM CENTÍMETROS  
 ESCALA=S/E

TAXA DE OCUPAÇÃO DO SOLO	ZONA :	RUA CORONÉL VITÓRIO (DAS ÁREAS)
	ÁREA DO TERRENO ( min. ) :	
	"T. O." ( TAXA DE OCUPAÇÃO ) :	
	"I. A." ( ÍNDICE DE APROVEITAMENTO ) :	
	Nº DE PAVIMENTOS	
ÁREA DO PROJETO PARA CONSTRUÇÃO		
APROVAÇÕES :		

Direitos autorais reservados - Lei 5988/73.  
 Consultar projetos complementares.  
 Verificar medidas na obra.  
 Medidas em metros. Divergência entre cotas e escala, prevalece as cotas.  
 Qualquer alteração deverá ser autorizada pelo responsável técnico  
 Declaro que a aprovação do projeto não implica no recolhimento de taxas, nem do direito de propriedade do terreno



OBRA :		PROJETO DE PAVIMENTAÇÃO PARA PASSEIO PÚBLICO
LOCAL :		RUA CORONÉL VITÓRIO - TRECHO 6 - VARGEM BONITA SC
ÁREA :	290,42 m <sup>2</sup>	ESPECIFICAÇÕES :
DATA :	JUN/2016	
ESCALA :	INDICADA	
PROJETO ARQUITETÔNICO: PLANTA BAIXA PAVTO SUPERIOR E MEZANINO, QUADRO DE ÁREAS E DE ABERTURAS.		

PROJETO	PROPRIETÁRIO	BRANCHA :	ARQ.-01
			07
			16-06-16
			COD. Nº : 072/1418