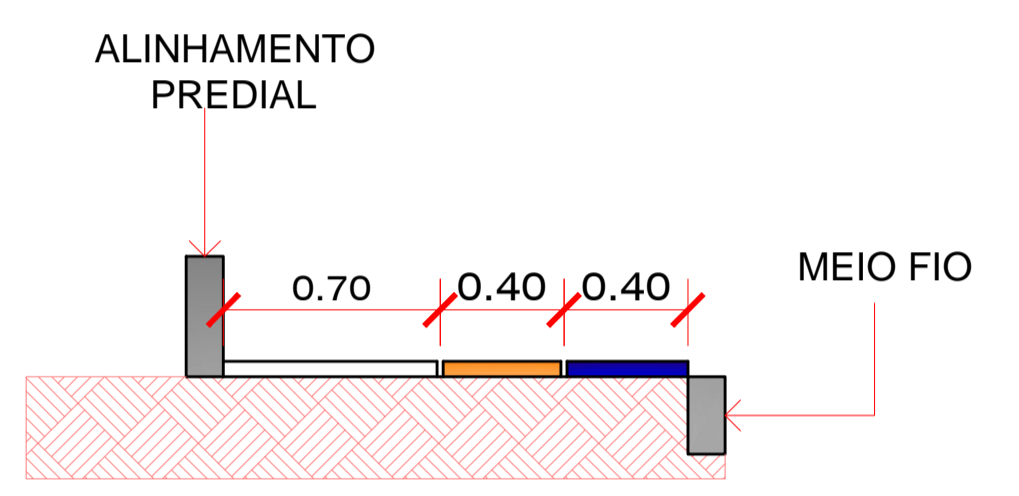


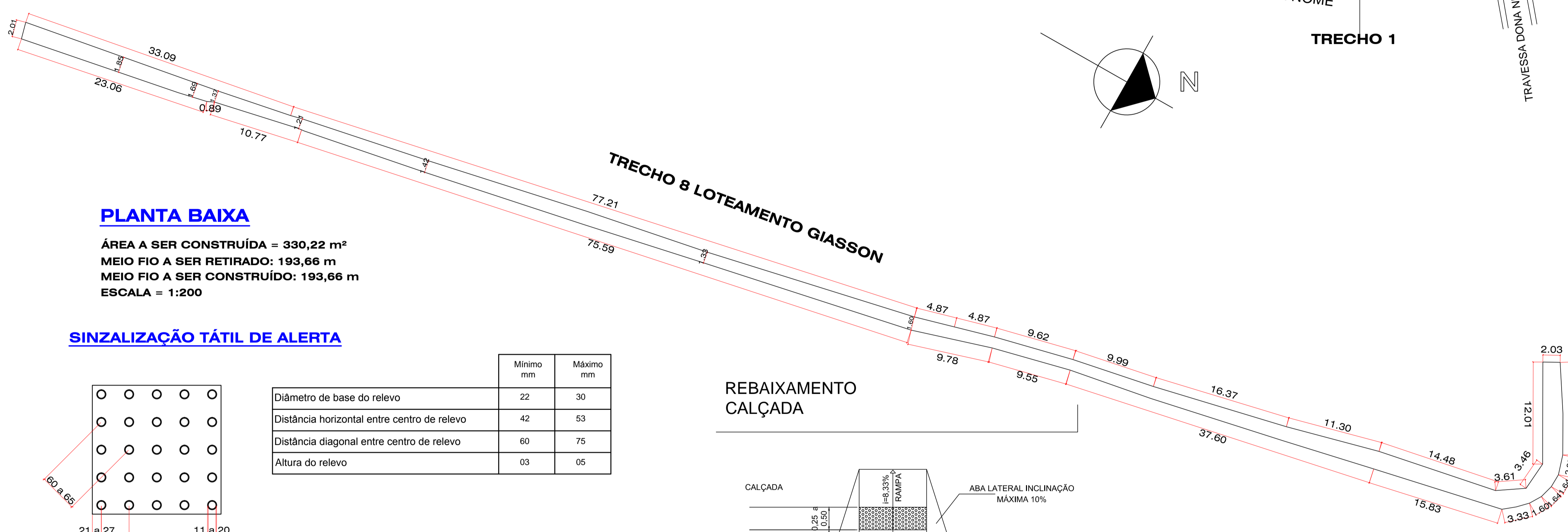
DETALHE MEIO FIO
MEDIDAS EM CENTÍMETROS
ESCALA=S/E

LOCALIZAÇÃO
ESCALA = 1:750

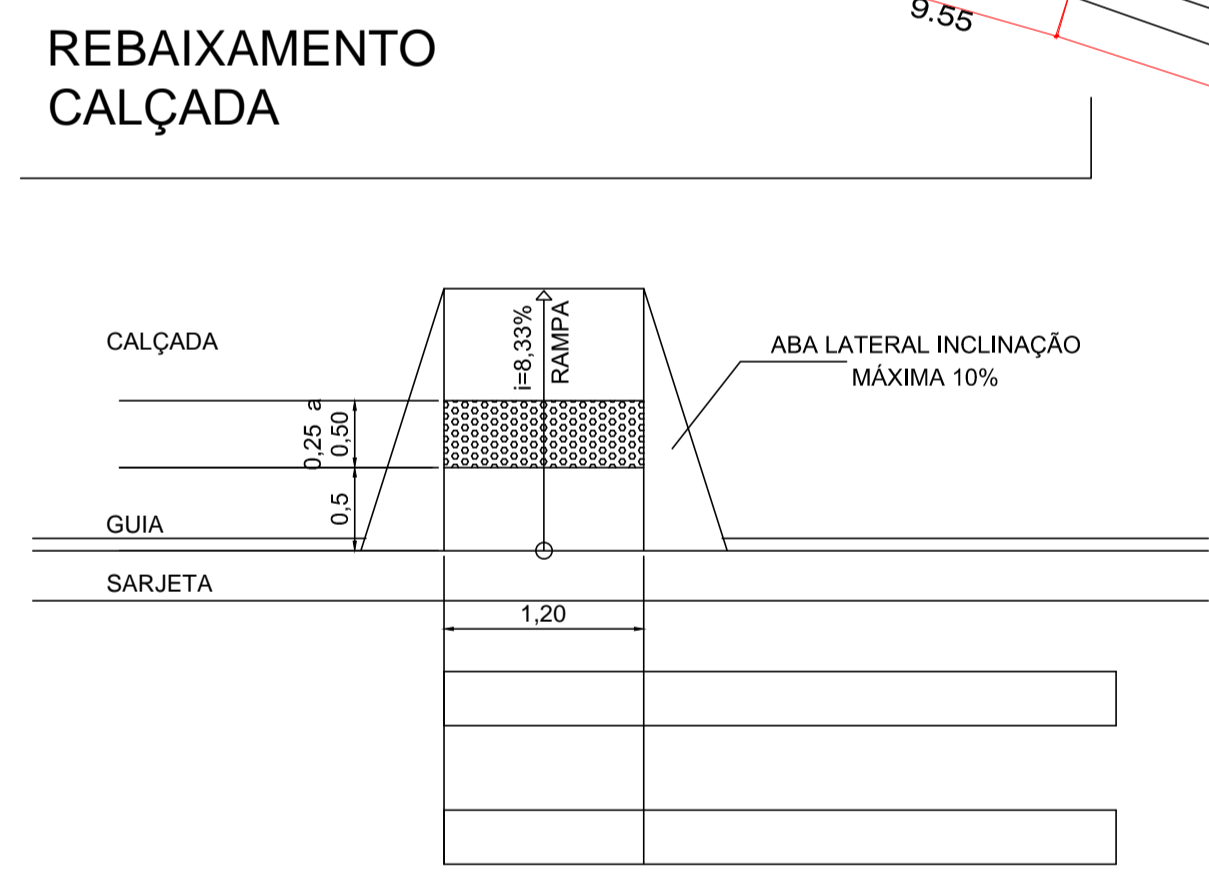
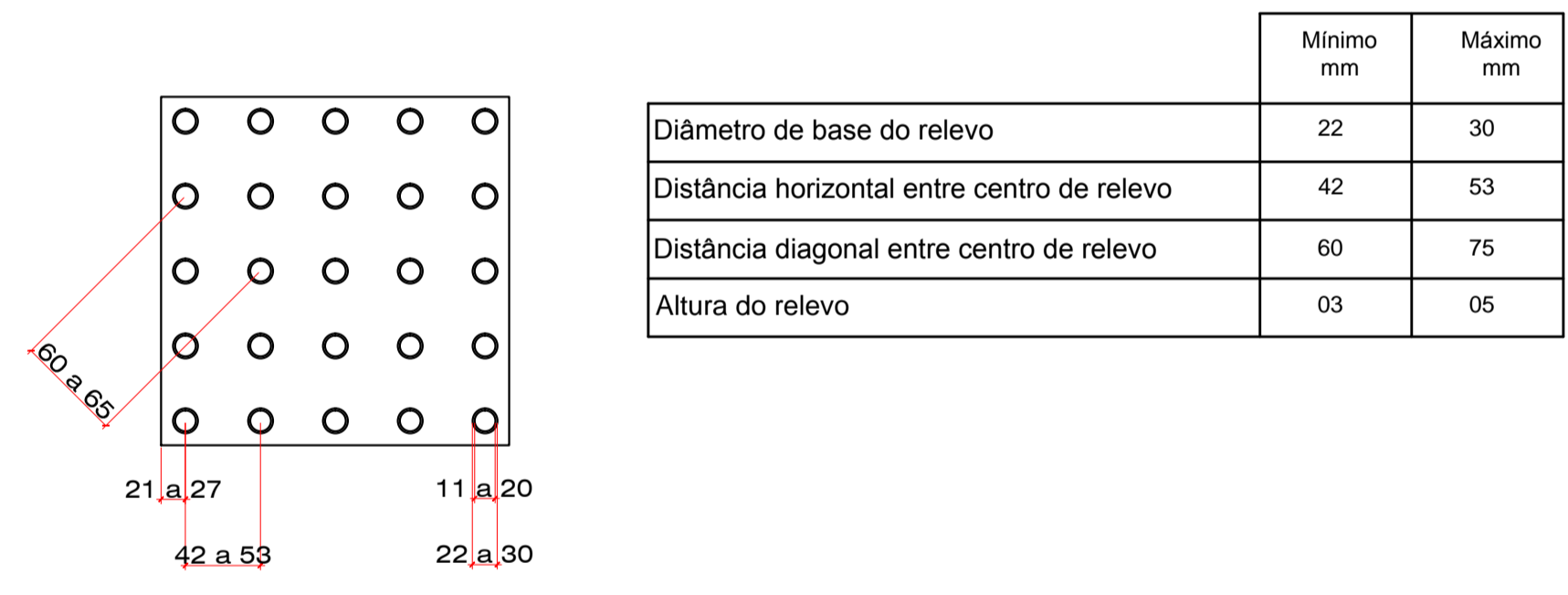


DETALHE CALÇADA
MEDIDAS EM CENTÍMETROS
ESCALA=S/E

PLANTA BAIXA
ÁREA A SER CONSTRUÍDA = 330,22 m²
MEIO FIO A SER RETIRADO: 193,66 m
MEIO FIO A SER CONSTRUÍDO: 193,66 m
ESCALA = 1:200

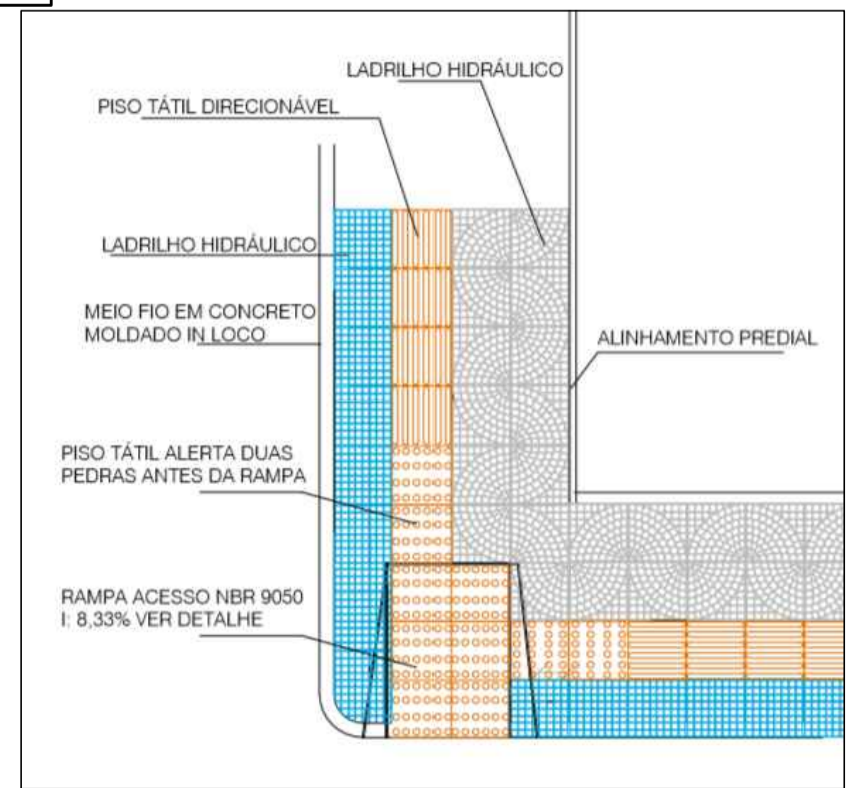
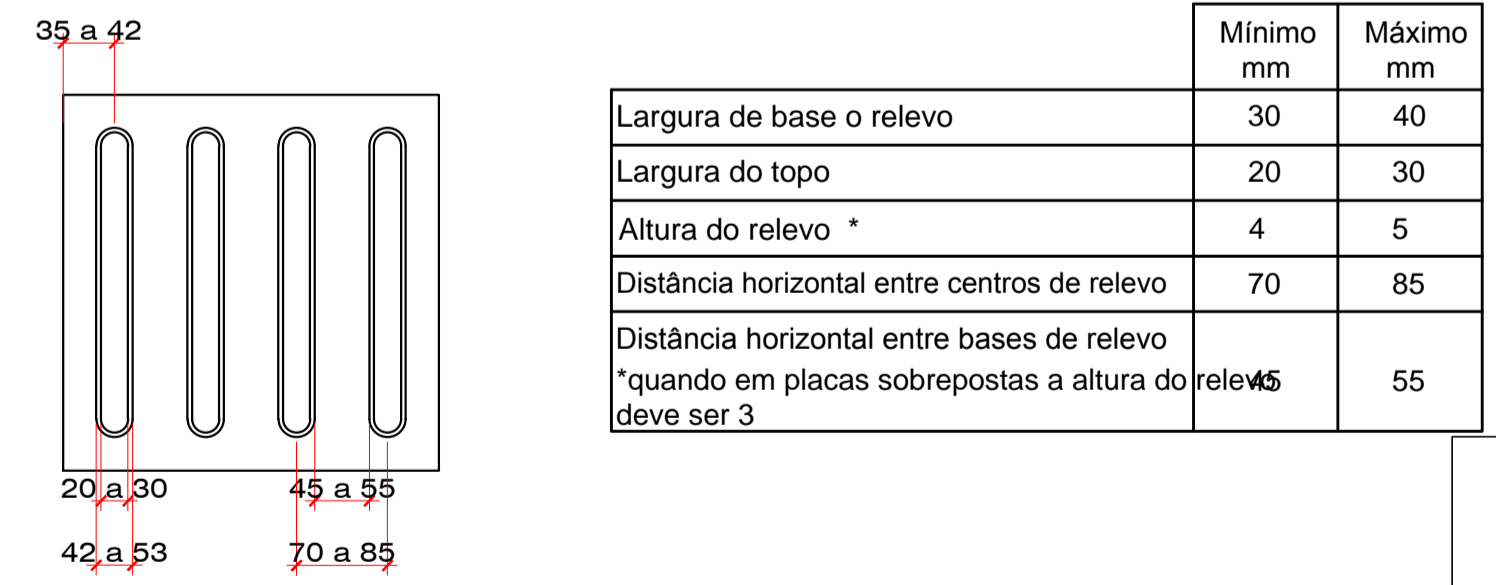


SINZALIZAÇÃO TÁTIL DE ALERTA

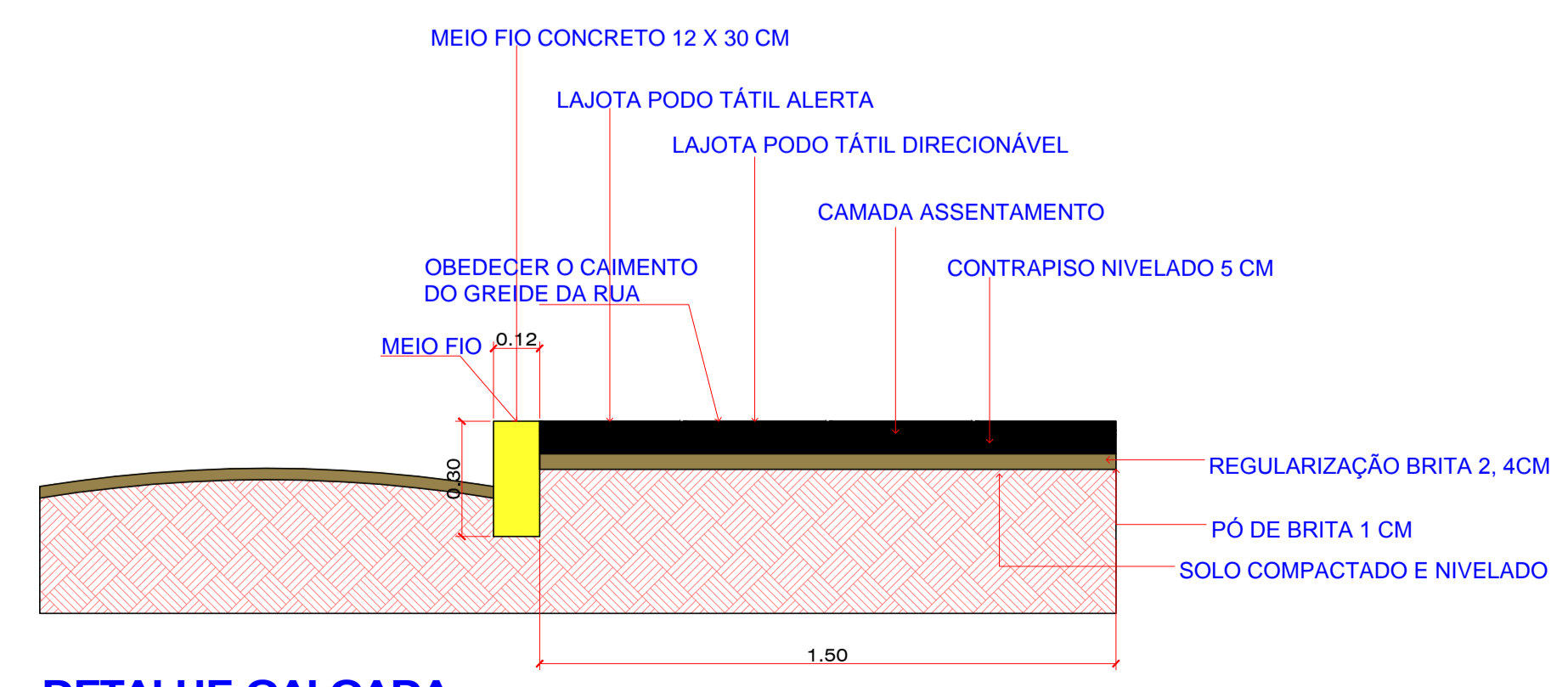


DETALHE REBAIXAMENTO CALÇADA
MEDIDAS EM CENTÍMETROS
ESCALA=S/E

SINZALIZAÇÃO TÁTIL DIRECIONAL



DETALHE CALÇADA
MEDIDAS EM CENTÍMETROS
ESCALA=S/E



DETALHE CALÇADA
MEDIDAS EM CENTÍMETROS
ESCALA=S/E

ZONA : ÁREA DO TERRENO (min.) : "T. O." (TAXA DE OCUPAÇÃO) : "I. A." (ÍNDICE DE APROVEITAMENTO) : Nº DE PAVIMENTOS ÁREA DO PROJETO PARA CONSTRUÇÃO	OPERAÇÃO	RUA CORONÉL VITÓRIO
	TAXA DE OCUPAÇÃO DO SOLO	
	APROVAÇÕES	

Direitos autorais reservados - Lei 5988/73.
Consultar projetos complementares.
Verificar medidas na obra.
Medidas em metros. Divergência entre cotas e escala, prevalece as cotas.
Qualquer alteração deverá ser autorizada pelo responsável técnico
Declaro que a aprovação do projeto não implica no recolhimento de taxas, nem do direito de propriedade do terreno



OBRA:	PROJETO DE PAVIMENTAÇÃO PARA PASSEIO PÚBLICO
LOCAL:	RUA CORONÉL VITÓRIO- TRECHO 08 - VARGEM BONITA SC
ÁREA:	330,22 m ²
DATA:	JUN./2016
ESCALA:	INDICADA
PROJETO	
PROPRIETÁRIO	
ESPECIFICAÇÕES:	PROJETO ARQUITETÔNICO: PLANTA BAIXA PAVTO SUPERIOR E MEZANINO, QUADRO DE ÁREAS E DE ABERTURAS.
PRANCHA:	ARQ.-01 08 16-06-16 COD. Nº : 072/1418
	PREFEITURA MUNICIPAL DE VARGEM BONITA CNPJ: 95.996.187/0001-31