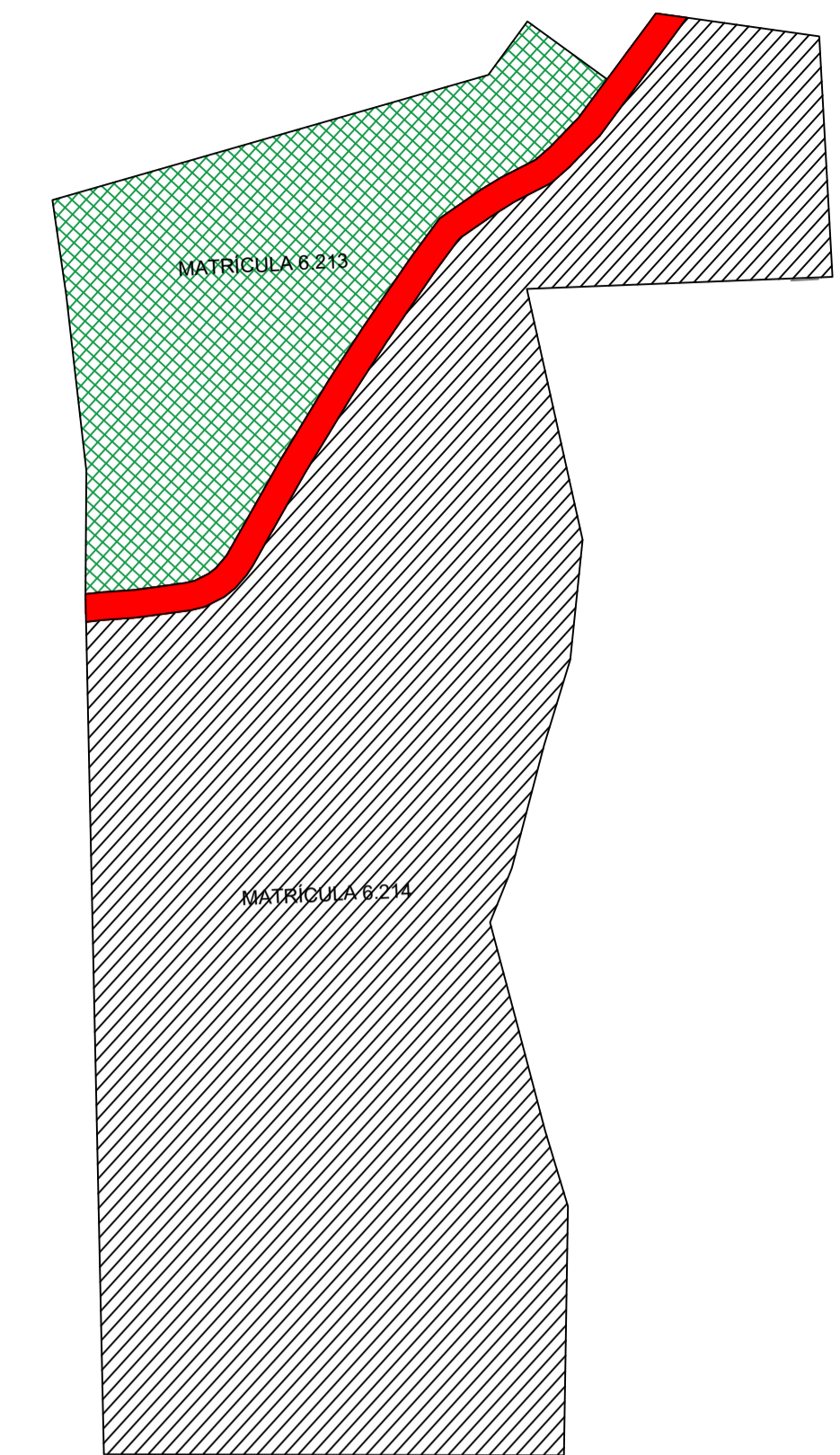


PLANTA BAIXA

Escala 1 : 750

RELAÇÃO DE ÁREAS TOTAL ÁREA MATRÍCULAS Nº 6.213 e Nº6.214			
Imóvel	Área	und	Loteamento
ÁREA MATRÍCULAS Nº 6.213 e Nº6.214	123.108,67	m ²	Lei do Parcelamento
Área Total de A.P.P	3.518,36	m ²	89
Área Remanescente	66.030,40	m ²	
Área a Ser Loteada	53.559,91	m ²	100,00%
Ruas	8.568,94	m ²	16,00%
Área de Utilidade Pública	6.194,96	m ²	> = 8,00 %
Área Verde	9.640,22	m ²	> 40m ² /lote ou 8,00 %
Área de Lotes	29.155,79	m ²	< = 65%

SITUAÇÃO DO IMÓVEL



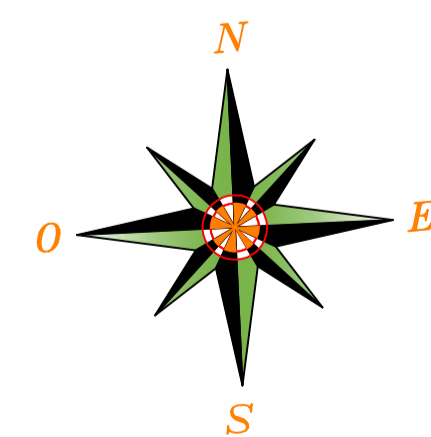
- CERCA ARAME LISO 4 FIOS Á EXECUTAR
- PLACA IMA

LEGENDA

CERCA 7 FIOS Á EXECUTAR	
ÁREA DE PRESERVAÇÃO 01	118,90 m
ÁREA DE PRESERVAÇÃO 02	110,60 m
ÁREA VERDE 01	131,70 m
ÁREA VERDE 02	402,00 m
ÁREA TOTAL	763,20 m

QUANTITATIVOS

Área Remanescente
A=66.030,40 m²



1.00

EMPREENDEDIMENTO LICENCIADO

IMA
Instituto do Meio Ambiente
de Santa Catarina

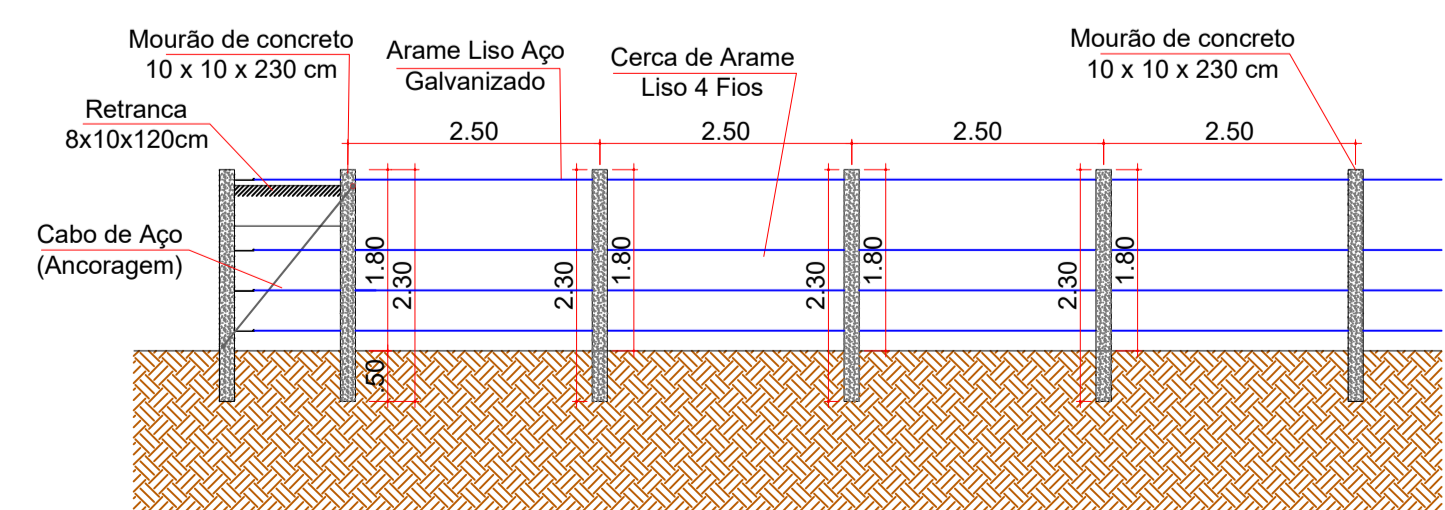
PREFEITURA MUNICIPAL DE VARGEM BONITA

Autorização de Corte nº 212/2019
Licença Ambiental Prévia nº 240/2018
Licença Ambiental de Instalação nº 3402/2019

Autorização de Corte válida até 22 de Outubro de 2019 | Área Autorizada de 0,01 ha
Licença Ambiental Prévio prazo de 12 meses
Licença Ambiental de Instalação de 36 meses

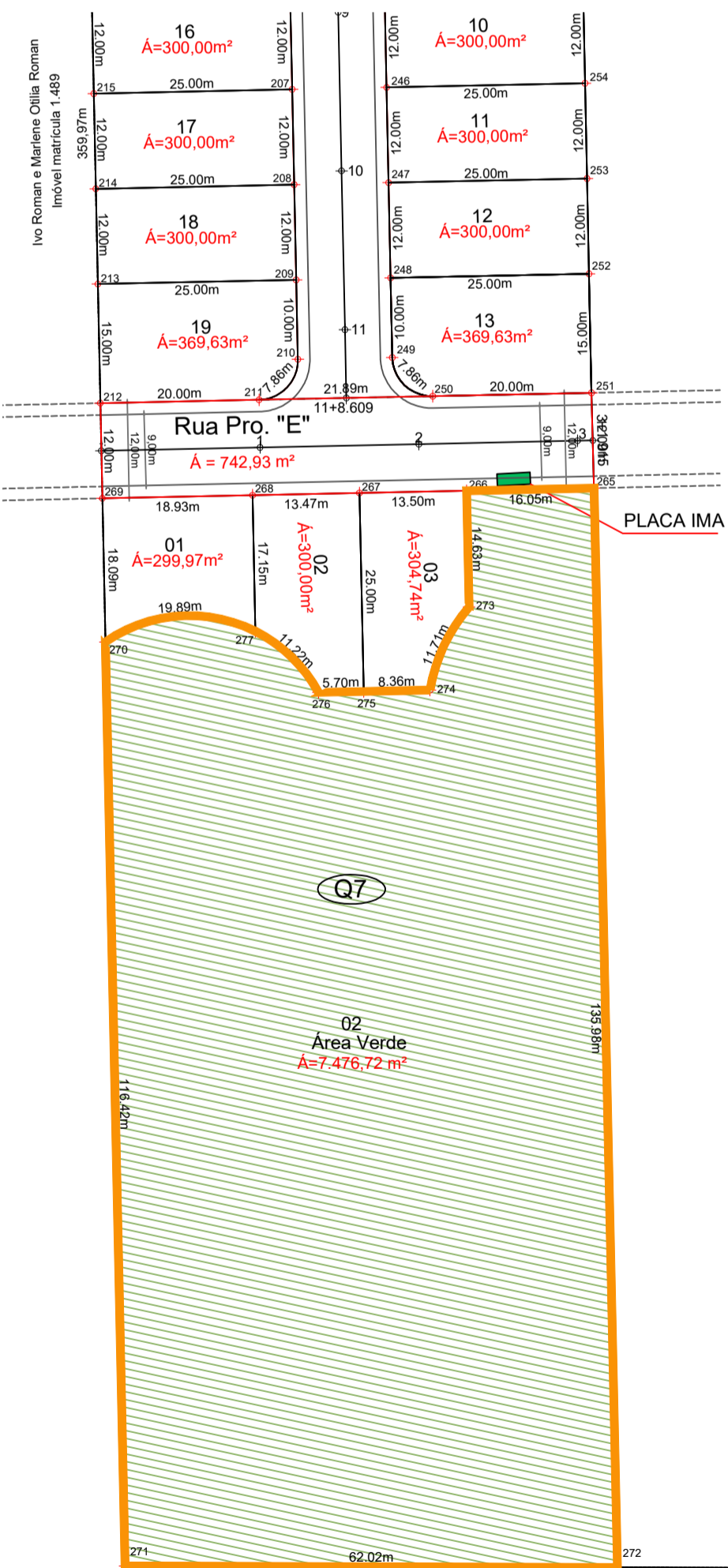
DETALHAMENTO PLACA DE PRESERVAÇÃO PERMANENTE

Escala 1 : 10



DETALHAMENTO CERCA 7 FIOS

Escala 1 : 75



PLANTA BAIXA

Escala 1 : 750

Rua Roberto Trompowski, 68 - 2º andar / Tel: 49 3522-2800 - www.ammoc.org.br - e-mail: ammoc@ammoc.org.br - Joaçaba/SC

PREFEITURA MUNICIPAL DE VARGEM BONITA

Obra: **CERCAMENTO DAS ÁREAS PROTEÇÃO AMBIENTAL DO LOTEAMENTO BOM JESUS**

Local da Obra: **ESTRADA MUNICIPAL PARA SÃO JOSÉ VARGEM BONITA / SC**

Conteúdo: **PLANTA BAIXA, PLANTA DE SITUAÇÃO, DETALHES, QUANTITATIVOS**

Responsável Técnico:
Ana Júlia U. de Carvalho - Eng. Civil - Crea/SC 105.295-8
André Brito Dotti - Eng. Civil - Crea/SC 162.237-5
Denir Narcizo Zulian - Eng. Civil - Crea/SC 50.805-8
Fábio Zilio Caron - Eng. Civil - Crea/SC 140.642-7
Lucas F. Balestrin - Eng. Agrônomo - Crea/SC 156.743-7
Max Mooshammer - Eng. Civil - Crea/SC 139.164-0
Suellen Karine Cervelin - Eng. Civil - Crea/SC 166.933-0

Quaisquer alterações consulte os responsáveis técnicos:

Assinatura Responsável Técnico _____ Assinatura Prefeito(a) Municipal _____

Desenho: Raylanther Favetti Data: Junho/ 2022 Escala: Indicada (s) Área Total:

ARQUITETÔNICO

ARQ ÚNICA